

**Anuncio del Área Funcional de Industria y Energía de la Delegación del Gobierno en Madrid, por el que se somete a información pública la solicitud de modificación de la Autorización Administrativa Previa, Declaración, en concreto, de Utilidad Pública y Autorización Administrativa de Construcción del proyecto Grillete Solar de 210 MW instalados, en los términos municipales de Pozuelo del Rey y Torres de la Alameda, así como sus infraestructuras de evacuación asociadas, en la provincia de Madrid.**

**Exp.: PFOT-208.**

El proyecto de la planta solar fotovoltaica Grillete Solar, de 235,84 MWp, en los términos municipales de Pozuelo del Rey y Torres de la Alameda (Madrid), así como de las infraestructuras de evacuación asociadas, que son las siguientes: Línea Subterránea media tensión 30 kV, Subestación Transformadora Grillete 220/30, Línea aérea de alta tensión en 220 kV desde ST Grillete a ST Noguera 220 kV, Subestación Transformadora Noguera 220/30 kV, Línea aérea de alta tensión en 220 kV desde ST Noguera a ST San Fernando Renovables 220 kV (tramo ST Noguera-AP157), Línea aérea de alta tensión en 220 kV desde ST Noguera a ST San Fernando Renovables 220 kV (tramo AP157-ST San Fernando Renovables), Subestación Transformadora San Fernando Renovables 400/220 kV y Línea aérea de alta tensión en 400 kV desde ST San Fernando Renovables a SET San Fernando 400 kV, junto a su estudio de impacto ambiental fueron sometidos al procedimiento de evaluación de impacto ambiental, habiendo sido formulada Declaración de Impacto Ambiental (DIA) favorable, concretada mediante Resolución de fecha día de mes de año de la Dirección General de Calidad y Evaluación Ambiental del Ministerio para la Transición Ecológica y Reto Demográfico («Boletín Oficial del Estado» núm. 29 de 3 de febrero de 2023).

Con fecha 17 de abril de 2023, mediante Resolución de la Dirección General de Política Energética y Minas se otorga a Grillete Solar, autorización administrativa previa para la planta solar fotovoltaica Grillete Solar, de 210 MW, de potencia instalada y sus infraestructuras de evacuación que conectan el parque fotovoltaico Grillete Solar con la SET Grillete, Subestación Transformadora ST Grillete 220/30 kV, L/220kV ST Grillete-ST Noguera, Subestación Transformadora ST Noguera, Infraestructura de evacuación a 220 kV que conecta la SET Noguera hasta la SET San Fernando Renovables (tramo SET Noguera – AP157), Infraestructura de evacuación a 220 kV que conecta la SET Noguera hasta la SET San Fernando Renovables (tramo AP157 – SET San Fernando Renovables), SET San Fernando Renovables 400/220 kV y Infraestructura de evacuación a 400 kV que conecta SET San Fernando Renovables hasta SET San Fernando 400 kV, propiedad de REE en los términos municipales de Torres de la Alameda, San Fernando de Henares, Loeches, Mejorada del Campo y Pozuelo del Rey, provincia de Madrid («Boletín Oficial del Estado» núm. 101, de 28 de abril de 2023).

A los efectos de lo establecido en los artículos 53.1 y 55 de la Ley 24/2013, de 26 de diciembre, del Sector Eléctrico, y los artículos 125, 131 y 144 del Real Decreto 1955/2000, de 1 de diciembre, por el que se regulan las actividades de transporte, distribución, comercialización, suministro y procedimientos de autorización de instalaciones de energía



eléctrica, se somete al trámite de información pública la solicitud de modificación de la Autorización Administrativa Previa (AAP), Autorización Administrativa de Construcción (AAC) y Declaración, en concreto, de Utilidad Pública (DUP) del proyecto de la planta solar fotovoltaica Grillete Solar de 210 MW, en los términos municipales de Pozuelo del Rey y Torres de la Alameda, así como sus infraestructuras de evacuación asociadas, en la provincia de Madrid, cuyas principales características son las siguientes:

- a) Peticionario: Grillete Solar S.L.U.
- b) Domicilio a efecto de notificaciones: C/ Cardenal Marcelo Spínola, 4; 1ºD; 28016 Madrid.
- c) Órgano competente: El órgano sustantivo competente para resolver la autorización administrativa previa, la autorización administrativa de construcción y la declaración, en concreto, de utilidad pública es la Dirección General de Política Energética y Minas, perteneciente al Ministerio para la Transición Ecológica y el Reto Demográfico.
- d) Órganos tramitadores: La tramitación será realizada por la Dirección del Área funcional de Industria y Energía de la Delegación del Gobierno en Madrid. Las alegaciones se dirigirán a dicho órgano.
- e) Finalidad: Generación de energía eléctrica a través de paneles fotovoltaicos y evacuación de dicha energía generada para su comercialización.
- f) Presupuesto de ejecución material total del proyecto: 119.895.156,5 euros.
  - PFV Grillete Solar: 88.953.838,51 euros.
  - ST Grillete 30/220 kV: 4.951.555,33 euros
  - L 220 kV Grillete-Noguera: 4.422.609,57 euros
  - ST Noguera: 1.754.753,48 euros
  - L 220 kV Noguera-Ap.157: 5.728.129,45 euros
  - L 220 kV Ap.157-San Fernando Renovables: 7.519.829,91 euros
  - ST San Fernando Renovables 220/400 kV: 5.907.476,58 (sin modificar)
  - L 400 kV San Fernando Renovables-San Fernando REE: 656.963,71 (sin modificar)
- g) Términos municipales afectados: Torres de la Alameda, San Fernando de Henares, Loeches, Mejorada del Campo y Pozuelo del Rey (Madrid)
- h) Características generales del proyecto:



Modificación de la planta fotovoltaica Grillete Solar y su infraestructura de evacuación, consistente en la SET Grillete, línea de evacuación SET Grillete-SET Noguera, SET Noguera, línea de evacuación SET Noguera-SET San Fernando Renovables (tramo SET Noguera-AP 157), y línea de evacuación SET Noguera-SET San Fernando Renovables (tramo AP-157-SET San Fernando Renovables), agrupado en el expediente PFOT-208.

- Planta fotovoltaica Grillete Solar

Reducción de la superficie afectada en 81.84 ha. y de la potencia pico generada.

Instalación fotovoltaica ubicada en los términos municipales de Torres de Alameda y Pozuelo del Rey (Madrid). Su línea de evacuación en 30 kV, discurrirá desde los centros de transformación hasta la Subestación Grillete.

Constará de 524097 módulos de 450 Wp, generando una potencia pico de 235,84 MWp y una potencia instalada a la salida de los 84 inversores de 210 MWn. La instalación contará con 48 centros de transformación conectados a través de 11 circuitos de 30 kV. La potencia entregada en el punto de conexión será de 197.41 MWn. Superficie total afectada de 333.57 ha.

- Subestación Elevadora de Tensión "SET Grillete 220/30 kV"

Modificación debido al cambio de aéreo a subterráneo en las posiciones de entrada de Rececho y Piñon. De esta forma, desaparece el pórtico de llegada, y en su lugar se instalan estructuras para la siguiente aparamenta: tres botellas terminales y tres auto-válvulas con contador de descargas.

Estará ubicada en Torres de la Alameda (Madrid) y en ella se emplazará un transformador de potencia de 192/256/310 (210-110) MVA con una relación de transformación de 220/30 kV. Constará de tres posiciones de línea de 220 kV de intemperie, una posición de transformador 220/30 kV, embarrado de 220 kV de intemperie, embarrados de 30 kV, dos conjuntos de celdas de 30 kV de aislamiento en SF6, un sistema de control y protección, y un sistema de servicios auxiliares.

- Infraestructura de evacuación a 220 kV que conecta la SET Grillete hasta la SET Noguera

Modificación de la línea de evacuación soterrando 2 tramos, sin cambio de trazado

Línea de evacuación de simple circuito, con tensión de 220 kV, tiene su origen en la subestación Grillete, situada en el término municipal de Torres de la Alameda (Madrid), hasta la subestación de Noguera, también situada en el término municipal de Torres de la Alameda (Madrid). Esta línea tiene una longitud total de 6,44 km, dividida en 3,74 km en aéreo y 2,7 km en soterrado.

Está distribuida de la siguiente manera:



- Tramo 1 (aéreo): longitud de 301 metros, desde los apoyos SET Grillete hasta el apoyo PAS 2. No se modifica el trazado original, simplemente la tipología y ubicación del apoyo donde comienza el soterramiento
- Tramo 2 (soterrado): longitud de 808 metros, desde el apoyo PAS 2 hasta el apoyo PAS 3. Soterramiento bajo la traza aérea original a excepción de los 30 m iniciales debido al desplazamiento del apoyo PAS 2 para evitar una masa vegetal.
- Tramo 3 (aéreo): longitud de 3442 metros, desde el apoyo PAS 3 hasta el apoyo PAS 13. No se modifica el trazado original, simplemente la tipología y ubicación de los apoyos de los extremos.
- Tramo 4 (subterráneo): longitud de 1892 metros desde el apoyo PAS 13 hasta la SET Noguera. Soterramiento bajo la traza aérea original.

La línea discurre en su totalidad por el término municipal de Torres de la Alameda (Madrid).

- Subestación "SET Noguera"

Estará ubicada en Torres de la Alameda (Madrid)

Modificación por el cambio que se realiza en la subestación de paso de salida de líneas aérea a subterránea, en las tres posiciones de línea de 220 kV de intemperie, y eliminación de la evacuación de la PFV Noguera Solar. Se realizarán los siguientes cambios en la instalación:

Se incluirá la siguiente aparamenta por cada línea: seis botellas terminales en la posición de línea San Fernando y tres botellas terminales en la posición de línea Cerezo y línea Grillete. Además, tres autoválvulas con contador de descargas.

En la posición de transformador, se eliminan los siguientes elementos: toda la posición de transformador de 220/30 kV, compuesta por un transformador principal, un embarrado de 30 kV, un conjunto de celdas de 30 kV así como, dentro del sistema de control y protección, se suprime un armario de control y protección de transformador (CP-T), un armario de control de parque y un armario de medida fiscal.

Se añaden tres transformadores de tensión para alimentación de servicios auxiliares.

- Infraestructura de evacuación a 220 kV que conecta la SET Noguera hasta la SET San Fernando Renovables (tramo SET Noguera – AP157)

La línea Aéreo-Subterránea "L/220 kV Noguera – San Fernando Renovables (Tramo ST Noguera – AP157) coincidente con L/220 kV Atanzón – Ardoz REE220 (Tramo AP133 – AP157)", de doble circuito y tensión de 220 kV tiene su origen en la Subestación Noguera y tiene una longitud de 8.023,26 m, dividida en tres tramos, dos soterrados y uno aéreo. La línea se describe a continuación:



- Tramo 1 (soterrado): Desde la SET Noguera hasta el apoyo AP 138 PAS. Longitud de 1.491,5 m. Discurre por los términos municipales de Torre de la Alameda y Loeches (Madrid). Soterramiento bajo la traza aérea original.
  - Tramo 2 (aéreo): Desde el apoyo AP 138 PAS hasta el apoyo AP 155 PAS. Longitud de 4.959,85m con 18 apoyos. Los términos municipales por los que discurre el tramo aéreo son Loeches, San Fernando de Henares y Mejorada del Campo, en la provincia de Madrid. La única modificación de trazado de la línea original es el desplazamiento del apoyo 152 para evitar la afectación a un hábitat de interés comunitario prioritario tal y como se indica en la declaración de impacto ambiental. El resto de trazado no se modifica, excepto la tipología de los apoyos de los extremos, y se incluye el apoyo 155 PAS, lo más cercano posible al apoyo 154 para cumplir las distancias reglamentarias.
  - Tramo 3 (soterrado): Desde el apoyo AP 155 PAS hasta Salida PHD (Perforación Horizontal Dirigida del Río Henares). Longitud de 1.571,91 m. Discurre por el término municipal de San Fernando de Henares (Madrid). Soterramiento bajo la traza aérea original.
- Infraestructura de evacuación a 220 kV que conecta la SET Noguera hasta la SET San Fernando Renovables (tramo AP157 – SET San Fernando Renovables)

Modificado en el Proyecto “L/220kV Noguera - San Fernando Renovables (tramo AP157 – ST San Fernando Renovables)” La línea de evacuación consta de 2 tramos:

- Tramo 1 (soterrado): Tiene su inicio en la salida de la perforación dirigida para el cruce con el río Henares y su final en el apoyo PAS nº 170. La longitud del tramo subterráneo será de 4407m.
- Tramo 2 (aéreo): El tramo aéreo consta de un único vano de 83 m. que enlazará el apoyo 170 con el pórtico de entrada a la subestación ST San Fernando Renovables. No se modifica el trazado original, simplemente la tipología del apoyo 170.

La línea discurre por el término municipal de San Fernando de Henares (Madrid).

- SET San Fernando Renovables 400/220 kV

Sin modificaciones

- Infraestructura de evacuación a 400 kV que conecta SET San Fernando Renovables hasta SET San Fernando 400 kV, propiedad de REE.

Sin modificaciones

De conformidad con lo establecido en la Ley 24/2013, de 26 de diciembre, del Sector Eléctrico, el proyecto Grillete Solar de 210 MW, en los términos municipales de Pozuelo del Rey y Torres de la Alameda, así como sus infraestructuras de evacuación asociadas,



en la provincia de Madrid, al referirse a una instalación de competencia estatal, corresponde a la Dirección General de Política Energética y Minas del Ministerio para la Transición Ecológica y Reto Demográfico como órgano sustantivo, emitir las resoluciones relativas a la Autorización Administrativa Previa, Declaración, en concreto, de Utilidad Pública y Autorización Administrativa de Construcción.

La Declaración, en concreto, de Utilidad Pública, en virtud de lo establecido en el artículo 56.1 de la citada Ley 24/2013, y en el artículo 149 del mencionado Real Decreto 1955/2000, de 1 de diciembre, llevará implícita en todo caso la necesidad de ocupación de los bienes o de adquisición de los derechos e implicará la urgente ocupación a los efectos del artículo 52 de la Ley de Expropiación Forzosa.

El proyecto incluye relación de bienes y derechos, a los efectos del artículo art. 56 Ley 24/2013 del Sector Eléctrico.

Lo que se hace público para conocimiento general, y especialmente de los propietarios y demás titulares afectados por la actuación proyectada, cuya relación se inserta al final de este anuncio, así como los que, siendo titulares de derechos reales o intereses económicos sobre los bienes afectados, pudieran haber sido omitidos y puedan aportar por escrito los datos y documentos oportunos para subsanar posibles omisiones y errores en la relación indicada.

En el siguiente enlace se aporta el proyecto inicial:

<https://ssweb.seap.minhap.es/almacen/descarga/envio/2ed0d947b417d64959fb3090e24866ca366dabb0>

A continuación, cualquier interesado podrá consultar la nueva documentación del proyecto a través del siguiente enlace:

<https://ssweb.seap.minhap.es/almacen/descarga/envio/480583e34c5e401aaa8d2cdd9744ef99f971f35e>

Asimismo, las personas físicas podrán consultar la documentación, en formato digital, en el Área Funcional de Industria y Energía de la Delegación del Gobierno en Madrid, sita en la C/ García de Paredes, 65. 28071. Madrid, en horario de Registro.

Podrán presentarse las alegaciones o informes que se consideren oportunos, en el plazo de treinta días hábiles, contados a partir del día siguiente al de la publicación de este anuncio, a través del Registro Electrónico Común de la Administración General del Estado disponible en: <https://rec.redsara.es/registro/action/are/acceso.do>, (Órgano: Delegación del Gobierno en Madrid - Área Funcional de Industria y Energía", código DIR3; EA0040718), en la oficina de Registro de las Subdelegaciones del Gobierno y otros Registros oficiales, o por alguno de los medios establecidos en el artículo 16.4 de la Ley 39/2015, de 1 de octubre, del Procedimiento Administrativo Común de las Administraciones Públicas. Las alegaciones o informes presentados por entidades, personas jurídicas y profesionales obligados a relacionarse por medios electrónicos con las AAPP, se presentarán exclusivamente a través del Registro Electrónico Común citado, conforme al Artículo 14 de la Ley 39/2015.





DELEGACIÓN  
DEL GOBIERNO  
EN MADRID

ÁREA FUNCIONAL DE  
INDUSTRIA Y ENERGÍA

Todas las alegaciones o informes incluirán necesariamente el número de expediente **PFot-208** al objeto de garantizar su inequívoca identificación. Caso de no incluirse se podrán tener por no presentados.

La presente publicación se realiza asimismo a los efectos de notificación previstos en los artículos 44 y 45 de la Ley 39/2015, de 1 de octubre, del Procedimiento Administrativo Común de las Administraciones Públicas.

EL DIRECTOR DEL ÁREA DE INDUSTRIA Y ENERGÍA

Por ausencia: LA JEFA DE ÁREA

Fdo. con CSV.: Amalia Rúa Agüete


C/ GARCÍA DE PAREDES, 65 5ª  
28071 - MADRID  
TLF.: 91 272 91 33

CSV : GEN-62ee-8b61-a587-f518-8634-fe6f-53d7-5835

DIRECCIÓN DE VALIDACIÓN : <https://sede.administracion.gob.es/pagSedeFront/servicios/consultaCSV.htm>

FIRMANTE(1) : AMALIA RÚA AGUETE | FECHA : 16/06/2023 13:05 | Sin acción específica





GOBIERNO DE ESPAÑA

DELEGACIÓN DEL GOBIERNO EN MADRID

ÁREA FUNCIONAL DE INDUSTRIA Y ENERGÍA

RELACIÓN DE BIENES Y DERECHOS AFECTADOS

1. Planta solar fotovoltaica FV Grillete Solar


a) Parcelas originalmente incluidas en la RBDA publicada en el anuncio del BOE de fecha 2 de noviembre de 2021 y cuya afección se ha modificado

Nº Parcela Proyecto	Provincia	Término Municipal	Polígono	Parcela	Referencia Catastral	Nombre y Apellidos	Sup. Ocupación Temporal (m <sup>2</sup> )	Sup. Ocupación Permanente (m <sup>2</sup> )	Servidumbre de paso (m <sup>2</sup> )	Naturaleza del terreno. Cruzamientos
1	MADRID	TORRES DE ALAMEDA	18	3097	28154A0180309700000L	DE LA PEÑA MORATILLA MARIA ROSARIO DE LA PEÑA MORATILLA JOSE ANTONIO DE LA PEÑA MONTERO MONICA ESPERANZA	73,5	0	39	Labor
2	MADRID	TORRES DE ALAMEDA	18	3098	28154A0180309800000T	DE LA PEÑA MORATILLA MARIA ROSARIO DE LA PEÑA MORATILLA JOSE ANTONIO DE LA PEÑA MONTERO MONICA ESPERANZA MORATILLA DE LA PEÑA MARTINA ELISA	647	0	338	Labor
3	MADRID	TORRES DE ALAMEDA	18	3100	28154A0180310000000F	LOPEZ DE LOS RIOS DOLORESHEREDEROS DE GETA LOPEZ MARIA CARMEN	124	0	56	Labor
4	MADRID	TORRES DE ALAMEDA	18	3101	28154A0180310100000M	BALSALOBRE GETA BLASA CANDIDA	92	0	51	Labor
5	MADRID	TORRES DE ALAMEDA	18	3102	28154A0180310200000O	COLMENARES DEL OLMO FELIXHEREDEROS DE	179	0	94	Labor
6	MADRID	TORRES DE ALAMEDA	18	3105	28154A0180310500000D	GOMEZ MORENO HNOS.	57	0	32	Labor
7	MADRID	TORRES DE ALAMEDA	18	3106	28154A0180310600000X	COLMENARES GISMERO ROSARIO	96	0	62	Labor
8	MADRID	TORRES DE ALAMEDA	18	13100	28154A0181310000000E	CANAL DE ISABEL II COMUNIDAD DE MADRID	63	0	34	Labor

C/ GARCÍA DE PAREDES, 65 5º  
28071 - MADRID  
TLF.: 91 272 91 33







GOBIERNO DE ESPAÑA

DELEGACIÓN DEL GOBIERNO EN MADRID

ÁREA FUNCIONAL DE INDUSTRIA Y ENERGÍA


2. Línea Grillete-Noguera: tramo aéreo

a) Parcelas originalmente incluidas en la RBDA publicada en el anuncio del BOE de fecha 2 de noviembre de 2021 y han sido desafectadas

Referencia Catastral	POLÍGONO	PARCELA	TÉRMINO MUNICIPAL	PROVINCIA	Propietario	Longitud traza (m)	Servidumbre de vuelo (mz)	Zona de seguridad (mz)	Apoyos	Sup. Permanente Ocupación Apoyo (m2)	Sup. Temporal (m2)	Long. Caminos Privados (m)	Long. Rodadura parcela (m)	Sup.Total Caminos (m2)	Naturaleza del terreno. Cruzamientos		
28154A0180302100000U	18	3021	TORRES DE LA ALAMEDA	MADRID	GOMEZ CARRASCO EUSEBIOHEREDEROS DE PORTERO GOMEZ MARIA JOSE												
28154A0210301000000R	21	3010	TORRES DE LA ALAMEDA	MADRID	COLMENARES DEL OLMO FELIXHEREDEROS DE DIAZ BARRAL BELEN DIAZ BARRAL JUAN MANUEL												
28154A0210301100000D	21	3011	TORRES DE LA ALAMEDA	MADRID	DIAZ LOPEZ-SOLDADO MARIA DOLORES DIAZ LOPEZ-SOLDADO GILBERTO DIAZ LOPEZ-SOLDADO FELIX DIAZ LOPEZ-SOLDADO ANA MARIA MUÑOZ HERNANDEZ PEDRO												
28154A0030300700000I	3	3007	TORRES DE LA ALAMEDA	MADRID	MARTINEZ PALENCIA AVELINA												
28154A0040314300000D	4	3143	TORRES DE LA ALAMEDA	MADRID	ZONA TERCIA E INDUSTRIAL ZATERIAL SL												
28154A0040308200000X	4	3082	TORRES DE LA ALAMEDA	MADRID													

C/ GARCÍA DE PAREDES, 65 5ª  
28071 - MADRID  
TLF.: 91 272 91 33





GOBIERNO DE ESPAÑA


DELEGACIÓN DEL GOBIERNO EN MADRID

ÁREA FUNCIONAL DE INDUSTRIA Y ENERGÍA

Referencia Catastral	POLIGONO	PARCELA	TÉRMINO MUNICIPAL	PROVINCIA	Propietario	Longitud traza (m)	Servidumbre de vuelo (m2)	Zona de seguridad (m2)	Apoyos	Sup. Permanente Ocupación Apoyo (m2)	Sup. Temporal (m2)	Long. Caminos Privados (m)	Long. Rodadura parcela (m)	Sup.Total Caminos (m2)	Naturaleza del terreno. Cruzamientos	
28154A004030900000Z	4	3090	TORRES DE LA ALAMEDA	MADRID	LOPEZ DE LOS RIOS DOLORESHEREDEROS DE GETA LOPEZ MARIA CARMEN											
28154A0040315400000H	4	3154	TORRES DE LA ALAMEDA	MADRID	ZONA TERCIAERIA E INDUSTRIAL ZATERIAL SL											
28154A0040315300000U	4	3153	TORRES DE LA ALAMEDA	MADRID	DEL AMO MEDRANO ESPERANZAHEDEROS DE TELLEZ DEL AMO RAFAEL											
28154A0040315200000Z	4	3152	TORRES DE LA ALAMEDA	MADRID	DEL AMO MEDRANO ESPERANZAHEDEROS DE TELLEZ DEL AMO RAFAEL											
28154A0040308900000H	4	3089	TORRES DE LA ALAMEDA	MADRID	ZONA TERCIAERIA E INDUSTRIAL ZATERIAL SL											
28154A0040315100000S	4	3151	TORRES DE LA ALAMEDA	MADRID	ZONA TERCIAERIA E INDUSTRIAL ZATERIAL SL											

C/ GARCÍA DE PAREDES, 65 5ª  
28071 - MADRID  
TLF.: 91 272 91 33





GOBIERNO DE ESPAÑA


DELEGACIÓN DEL GOBIERNO EN MADRID

ÁREA FUNCIONAL DE INDUSTRIA Y ENERGÍA

Referencia Catastral	POLÍGONO	PARCELA	TÉRMINO MUNICIPAL	PROVINCIA	Propietario	Longitud traza (m)	Servidumbre de vuelo (m2)	Zona de seguridad (m2)	Apoyos	Sup. Permanente Ocupación Apoyo (m2)	Sup. Temporal (m2)	Long. Caminos Privados (m)	Long. Rodadura parcela (m)	Sup.Total Caminos (m2)	Naturaleza del terreno. Cruzamientos	
2815440040310100000L	4	3101	TORRES DE LA ALAMEDA	MADRID	HERNANDEZ RUIZ SOLEDAD HERNANDEZ RUIZ FELIX HERNANDEZ RUIZ FRANCISCO JAVIER HERNANDEZ RUIZ JUSTINA HERNANDEZ RUIZ FERNANDO ADRIAN HERNANDEZ RUIZ ANA MARIA HERNANDEZ RUIZ JOSE MARIA HEREDEROS DE MARIA HEREDEROS DE RUIZ HERNANDEZ RUIZ ANGEL HERNANDEZ RUIZ CARLOS HEREDEROS DE RUIZ HERNANDEZ RUIZ MANUEL RUIZ RAMOS ANGELA RUIZ RAMOS JOSE HILARIO RUIZ RAMOS SONIA RUIZ RAMOS MARIA DEL PILAR RUIZ RAMOS MARIA BELEN RUIZ RAMOS ANA MARIA RUIZ DEL OLMO MARIA JOSE HEREDEROS DE RUIZ DEL OLMO JACINTA RAMOS ROLDAN MARIA PILAR											

C/ GARCÍA DE PAREDES, 65 5ª  
28071 - MADRID  
TLF.: 91 272 91 33





GOBIERNO DE ESPAÑA

DELEGACIÓN DEL GOBIERNO EN MADRID

ÁREA FUNCIONAL DE INDUSTRIA Y ENERGÍA


Referencia Catastral	POLÍGONO	PARCELA	TÉRMINO MUNICIPAL	PROVINCIA	Propietario	Longitud traza (m)	Servidumbre de vuelo (mz)	Zona de seguridad (mz)	Apoyos	Sup. Permanente Ocupación Apoyo (mz)	Sup. Temporal (mz)	Long. Caminos Privados (m)	Long. Rodadura parcela (m)	Sup.Total Caminos (mz)	Naturaleza del terreno. Cruzamientos	
28154A0040310200000T	4	3102	TORRES DE LA ALAMEDA	MADRID	VERDES-MONTENEGRO COLMENARES RAFAEL DANIEL VERDES-MONTENEGRO COLMENARES JOSE MARIA VERDES MONTENEGRO COLMENARES ARTURO											
28154A0040310300000F	4	3103	TORRES DE LA ALAMEDA	MADRID	GISMERO MARTINEZ ROSARIO											
28154A0040310400000M	4	3104	TORRES DE LA ALAMEDA	MADRID	MARTINEZ-CAVA DE LAS HERAS ANTONIO											
28154A0040310500000O	4	3105	TORRES DE LA ALAMEDA	MADRID	AMO MARTINEZ FRANCISCO											

**b) Parcelas originalmente incluidas en la RBDA publicada en el anuncio del BOE de fecha 2 de noviembre de 2021 y cuya afectación se ha modificado**

Referencia Catastral	POLÍGONO	PARCELA	TÉRMINO MUNICIPAL	PROVINCIA	Propietario	Longitud traza (m)	Servidumbre de vuelo (mz)	Zona de seguridad (mz)	Apoyos	Sup. Permanente Ocupación Apoyo (mz)	Sup. Temporal (mz)	Long. Caminos Privados (m)	Long. Rodadura parcela (m)	Sup.Total Caminos (mz)	Naturaleza del terreno. Cruzamientos
28154A0180900100000E	18	9001	TORRES DE LA ALAMEDA	MADRID	AYUNTAMIENTO DE TORRES DE LA ALAMEDA	5,19	50,13	68,61		0,00	0,00	0,00	4,58	0	CAMINO
28154A0180309700000L	18	3097	TORRES DE LA ALAMEDA	MADRID	MORATILLA MARIA ROSARIO DE LA PEÑA MORATILLA JOSE ANTONIO DE LA PEÑA MONTERO MONICA ESPERANZA	46,48	413,68	461,11	AP-1	77,97	100,00	0,00	38,84	155,35	OLIVOS 4m.

C/ GARCÍA DE PAREDES, 65 5ª  
28071 - MADRID  
TLF.: 91 272 91 33





GOBIERNO DE ESPAÑA


DELEGACIÓN DEL GOBIERNO EN MADRID

ÁREA FUNCIONAL DE INDUSTRIA Y ENERGÍA

Referencia Catastral	POLIGONO	PARCELA	TÉRMINO MUNICIPAL	PROVINCIA	Propietario	Longitud traza (m)	Servidumbre de vuelo (mz)	Zona de seguridad (mz)	Apoyos	Sup. Permanente Ocupación Apoyo (mz)	Sup. Temporal (mz)	Long. Caminos Privados (m)	Long. Rodadura parcela (m)	Sup.Total Caminos (mz)	Naturaleza del terreno. Cruzamientos
28154A0180303500000F	18	3035	TORRES DE LA ALAMEDA	MADRID	DE LA PEÑA MORATILLA MARIA ROSARIO DE LA PEÑA MORATILLA JOSE ANTONIO DE LA PEÑA MONTERO MONICA ESPERANZA	56,12	680,02	580,74		0,00	332,76	0,00	0,00	0	OLIVOS 4m.
28154A0180310400000R	18	3104	TORRES DE LA ALAMEDA	MADRID	COLMENARES PEÑALVER ALICIA PEÑALVER ELIPE ROSARIOHEREDEROS DE	0,00	0,00	0,36		0,00	0,00	0,00	0,00	0	OLIVOS 4m.
28154A0180301900000H	18	3019	TORRES DE LA ALAMEDA	MADRID	DIAZ BARRAL BELEN DIAZ BARRAL JUAN MANUEL DIAZ LOPEZ-SOLDADO MARIA DOLORES DIAZ LOPEZ-SOLDADO GILBERTO DIAZ LOPEZ-SOLDADO FELIX DIAZ LOPEZ-SOLDADO ANA MARIA	31,18	456,90	272,94		0,00	0,00	0,00	84,34	337,38	LABOR
28154A0180314300000J	18	3143	TORRES DE LA ALAMEDA	MADRID	TELLEZ DEL OLMO RAFAEL TELLEZ DEL OLMO ROSA ANA TELLEZ DEL OLMO PEDRO	5,32	142,93	186,98		0,00	0,00	0,00	0,00	0	LABOR
28154A0180302000000Z	18	3020	TORRES DE LA ALAMEDA	MADRID	TELLEZ DEL AMO RAFAEL	46,43	661,55	200,53		0,00	0,00	0,00	0,00	0	LABOR
28154A0180309500000Q	18	3095	TORRES DE LA ALAMEDA	MADRID	PEÑA VILLALBA SILVESTRE DE LAHEREDEROS DE	16,65	346,67	302,37		0,00	0,00	0,00	27,46	109,86	LABOR

C/ GARCÍA DE PAREDES, 65 5ª  
28071 - MADRID  
TLF.: 91 272 91 33





GOBIERNO DE ESPAÑA


DELEGACIÓN DEL GOBIERNO EN MADRID

ÁREA FUNCIONAL DE INDUSTRIA Y ENERGÍA

Referencia Catastral	POLIGONO	PARCELA	TÉRMINO MUNICIPAL	PROVINCIA	Propietario	Longitud traza (m)	Servidumbre de vuelo (m2)	Zona de seguridad (m2)	Apoyos	Sup. Permanente Ocupación Apoyo (m2)	Sup. Temporal (m2)	Long. Caminos Privados (m)	Long. Rodadura parcela (m)	Sup.Total Caminos (m2)	Naturaleza del terreno. Cruzamientos
28154A018030200000H	18	3022	TORRES DE LA ALAMEDA	MADRID	COLMENARES PLAZA MAURICIOHEREDEROS DE	30,03	434,55	354,11	AP-2 PAS	158,51	499,60	0,00	95,28	401,32	OLIVOS 4m.
28154A0180301800000U	18	3018	TORRES DE LA ALAMEDA	MADRID	LOPEZ SOLDADO GETA MARIA ROSAHEREDEROS DE	0,00	50,08	131,95		0,00	0,00	0,00	0,00	0	M.B
28154A0180326400000K	18	3264	TORRES DE LA ALAMEDA	MADRID	LOPEZ SOLDADO GETA MARIA ROSAHEREDEROS DE	72,32	1.164,28	540,17		0,00	0,00	0,00	0,00	2151,66	M.B
28154A0210900700000A	21	9007	TORRES DE LA ALAMEDA	MADRID	COMUNIDAD DE MADRID	17,90	460,53	179,76		0,00	0,00	0,10	0,00	0	CARRETERA M-220
28154A0180900400000U	18	9004	TORRES DE LA ALAMEDA	MADRID	COMUNIDAD DE MADRID	0,00	0,00	0,00		0,00	0,00	0,00	1,13	0	CAMINO
28154A0210900600000W	21	9006	TORRES DE LA ALAMEDA	MADRID	AYUNTAMIENTO DE TORRES DE LA ALAMEDA	6,24	123,25	59,11		0,00	0,00	0,00	0,00	0	CAMINO
28154A0210300800000D	21	3008	TORRES DE LA ALAMEDA	MADRID	COLMENARES GISMERO ROSARIO	8,00	150,03	118,48		0,00	519,60	0,00	0,00	0	OLIVOS 4m.
28154A0210301200000X	21	3012	TORRES DE LA ALAMEDA	MADRID	COLMENARES OLIMO PEDROHEREDEROS DE	23,73	619,99	196,11		0,00	0,00	0,00	0,00	0	OLIVOS 4m.
28154A0210300500000O	21	3005	TORRES DE LA ALAMEDA	MADRID	COLMENARES DEL OLIMO FELIXHEREDEROS DE	0,00	0,00	0,00		0,00	0,00	0,00	13,82	0	M.B
28154A0210300600000K	21	3006	TORRES DE LA ALAMEDA	MADRID	DE LA PEÑA GOMEZ ANDREA	20,71	290,74	187,07	AP-3 PAS	208,80	100,00	0,00	14,91	0	OLIVOS 4m.
28154A0210311800000A	21	3118	TORRES DE LA ALAMEDA	MADRID	ROPERO PEREZ JOSE	33,95	730,51	339,58		0,00	0,00	37,98	0,00	151,92	OLIVOS 4m.
28154A021130200000T	21	13022	TORRES DE LA ALAMEDA	MADRID	COLMENARES LOPEZ SOLDADO JUAN FELIX	3,17	96,19	73,30		0,00	0,00	0,00	0,00	0	M.B

C/ GARCÍA DE PAREDES, 65 5ª  
28071 - MADRID  
TLF.: 91 272 91 33





GOBIERNO DE ESPAÑA

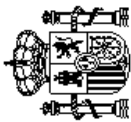
DELEGACIÓN DEL GOBIERNO EN MADRID

ÁREA FUNCIONAL DE INDUSTRIA Y ENERGÍA

Referencia Catastral	POLIGONO	PARCELA	TÉRMINO MUNICIPAL	PROVINCIA	Propietario	Longitud traza (m)	Servidumbre de vuelo (mz)	Zona de seguridad (mz)	Apoyos	Sup. Permanente Ocupación Apoyo (mz)	Sup. Temporal (mz)	Long. Caminos Privados (m)	Long. Rodadura parcela (m)	Sup.Total Caminos (mz)	Naturaleza del terreno. Cruzamientos
28154A021030070000OR	21	3007	TORRES DE LA ALAMEDA	MADRID	DIAZ BARRAL BELEN DIAZ BARRAL JUAN MANUEL DIAZ LOPEZ-SOLDADO MARIA DOLORES DIAZ LOPEZ-SOLDADO GILBERTO DIAZ LOPEZ-SOLDADO FELIX DIAZ LOPEZ-SOLDADO ANA MARIA	18,11	323,18	166,03		0,00	0,00	0,00	0,00	0	M.B
28154A021030230000OW	21	3023	TORRES DE LA ALAMEDA	MADRID	GOMEZ CARRASCO EUSEBIOHEREDEROS DE PORTERO GOMEZ MARIA JOSE	7,73	183,06	75,18		0,00	0,00	2,16	0,00	8,64	M.B
28154A021004420000OT	21	442	TORRES DE LA ALAMEDA	MADRID	COLMENARES DEL OLMO FELIXHEREDEROS DE AYUNTAMIENTO DE TORRES DE LA ALAMEDA	29,14	477,31	315,93		0,00	0,00	0,00	0,00	0	M.B
28154A021004410000OL	21	441	TORRES DE LA ALAMEDA	MADRID	VEGA FERNANDEZ JOSE	78,11	1.895,92	812,54		0,00	0,00	0,00	0,00	0	M.B
28154A021030270000OG	21	3027	TORRES DE LA ALAMEDA	MADRID	AYUNTAMIENTO DE TORRES DE LA ALAMEDA	51,40	976,76	458,45		0,00	0,00	8,55	0,00	34,21	M.B
28154A021090050000OH	21	9005	TORRES DE LA ALAMEDA	MADRID	AYUNTAMIENTO DE TORRES DE LA ALAMEDA	5,09	126,83	41,09		0,00	0,00	0,00	0,00	0	POSIBLE CAMINO
28154A021030170000OZ	21	3017	TORRES DE LA ALAMEDA	MADRID	COLMENARES GISMERO ROSARIO	53,15	1.337,10	453,89		0,00	0,00	0,00	0,00	0	OLIVOS 4m.

C/ GARCÍA DE PAREDES, 65 5ª  
28071 - MADRID  
TLF.: 91 272 91 33





GOBIERNO DE ESPAÑA

DELEGACIÓN DEL GOBIERNO EN MADRID


ÁREA FUNCIONAL DE INDUSTRIA Y ENERGÍA

Referencia Catastral	POLIGONO	PARCELA	TÉRMINO MUNICIPAL	PROVINCIA	Propietario	Longitud traza (m)	Servidumbre de vuelo (mz)	Zona de seguridad (mz)	Apoyos	Sup. Permanente Ocupación Apoyo (mz)	Sup. Temporal (mz)	Long. Caminos Privados (m)	Long. Rodadura parcela (m)	Sup.Total Caminos (mz)	Naturaleza del terreno. Cruzamientos
28154A0210302900000P	21	3029	TORRES DE LA ALAMEDA	MADRID	PLAZA POLO JOSE MARIA PLAZA POLO ANGEL POLO PLAZA MARIA DE LA O POLO PLAZA ANGEL LUIS PLAZA GISMERO JAVIER POLO MORENO ROSA POLO DEL AMO JUAN JOSE	27,70	555,97	267,30		0,00	0,00	30,33	0,00	121,34	M.B
28154A0210302000000Z	21	3020	TORRES DE LA ALAMEDA	MADRID	GOMEZ MORENO HNOS.	0,59	56,71	38,46		0,00	0,00	0,00	0,00	0	M.B
28154A0210302000000H	21	3022	TORRES DE LA ALAMEDA	MADRID	COLMENARES LOPEZ SOLDADO JUAN FELIX MORATILLA DIAZ LAURA MORATILLA DIAZ CARLOS MORATILLA POLO MARTINA ELISA MORATILLA POLO SOLEDAD PLAZA POLO JOSE MARIA POLO MARTINEZ CAROLINA PLAZA POLO ANGEL POLO MARTINEZ OLGA POLO MARTINEZ MERCEDES POLO MARTINEZ CAVA ISABEL MARIA TERESA MARTIN MAESTRO POLO RAFAEL	0,00	14,89	26,10		0,00	0,00	0,00	0,00	0	OLIVOS 4m.
28154A0210044300000F	21	443	TORRES DE LA ALAMEDA	MADRID		85,05	1.587,50	958,58	AP-5	63,36	496,52	0,00	62,92	157,16	M.B

C/ GARCÍA DE PAREDES, 65 5ª  
28071 - MADRID  
TLF.: 91 272 91 33







GOBIERNO DE ESPAÑA


DELEGACIÓN DEL GOBIERNO EN MADRID

ÁREA FUNCIONAL DE INDUSTRIA Y ENERGÍA

Referencia Catastral	POLIGONO	PARCELA	TÉRMINO MUNICIPAL	PROVINCIA	Propietario	Longitud traza (m)	Servidumbre de vuelo (m2)	Zona de seguridad (m2)	Apoyos	Sup. Permanente Ocupación Apoyo (m2)	Sup. Temporal (m2)	Long. Caminos Privados (m)	Long. Rodadura parcela (m)	Sup.Total Caminos (m2)	Naturaleza del terreno. Cruzamientos
28154A0210302400000A	21	3024	TORRES DE LA ALAMEDA	MADRID	POLO MARTINEZ MARIA EMILIA POLO MARTINEZ ANGEL POLO MARTINEZ CABA JOSE IGNACIO POLO MARTINEZ JOSE LUIS SANTIAGOHEREDEROS DE POLO MARTINEZ MARIA ELISA MARTIN MAESTRO POLO PEDRO ANTONIO POLO MARTINEZ FRANCISCO POLO MARTINEZ ROSA POLO MARTINEZ CANDELAS POLO MARTINEZ MARGARITA ROPERO PEREZ FRANCISCOHEREDEROS DE	38,08	635,39	376,15		0,00	0,00	33,67	0,00	134,67	OLIVOS 4m.
28154A021004400000M	21	444	TORRES DE LA ALAMEDA	MADRID	POLO MORENO HERMINIA	69,65	1.842,95	692,93		0,00	0,00	0,00	0,00	0	LABOR
28154A021004400000OP	21	440	TORRES DE LA ALAMEDA	MADRID	COLMENARES DE LA PEÑA MARIA ANTONIA DE LA PEÑA MORATILLA MARIA ROSARIO DE LA PEÑA MORATILLA JOSE ANTONIO DE LA PEÑA MONTERO MONICA ESPERANZA	9,45	123,43	102,29	AP-4	47,80	0,00	33,37	41,38	198,55	LABOR
28154A0210302500000B	21	3025	TORRES DE LA ALAMEDA	MADRID		17,48	238,22	179,14	AP-4	22,91	524,12	21,83	0,00	87,33	OLIVOS 4m.

C/ GARCÍA DE PAREDES, 65 5ª  
28071 - MADRID  
TLF.: 91 272 91 33





GOBIERNO DE ESPAÑA


DELEGACIÓN DEL GOBIERNO EN MADRID

ÁREA FUNCIONAL DE INDUSTRIA Y ENERGÍA

Referencia Catastral	POLIGONO	PARCELA	TÉRMINO MUNICIPAL	PROVINCIA	Propietario	Longitud traza (m)	Servidumbre de vuelo (m2)	Zona de seguridad (m2)	Apoyos	Sup. Permanente Ocupación Apoyo (m2)	Sup. Temporal (m2)	Long. Caminos Privados (m)	Long. Rodadura parcela (m)	Sup.Total Caminos (m2)	Naturaleza del terreno. Cruzamientos
28154A0210302800000Q	21	3028	TORRES DE LA ALAMEDA	MADRID	PLAZA POLO JOSE MARIA PLAZA POLO ANGEL POLO PLAZA MARIA DE LA O POLO PLAZA ANGEL LUIS PLAZA GISMERO JAVIER POLO MORENO ROSA POLO DEL AMO JUAN JOSE	29,70	607,32	295,10		0,00	0,00	90,91	0,00	363,65	M.B
28154A0210302600000Y	21	3026	TORRES DE LA ALAMEDA	MADRID	COLMENARES DEL OLMO FELIXHEREDEROS DE LA PEÑA VILLALBA AMBROSIOHEREDEROS DE	0,00	0,00	28,95		0,00	0,00	60,86	0,00	243,46	OLIVOS 4m.
28154A0210304400000X	21	3044	TORRES DE LA ALAMEDA	MADRID	AYUNTAMIENTO DE TORRES DE LA ALAMEDA	36,04	1.034,46	368,10		0,00	0,00	0,00	0,00	0	OLIVOS 4m.
28154A0210900300000Z	21	9003	TORRES DE LA ALAMEDA	MADRID	AYUNTAMIENTO DE TORRES DE LA ALAMEDA	5,34	143,91	46,40		0,00	0,00	0,00	3,21	0	CAMINO
28154A0210303000000G	21	3030	TORRES DE LA ALAMEDA	MADRID	DE LA PEÑA MORATILLA MARIA ROSARIO DE LA PEÑA MORATILLA JOSE ANTONIO DE LA PEÑA MONTERO MONICA ESPERANZA	64,46	1.108,71	554,15		0,00	0,00	0,00	0,00	0	OLIVOS 4m.

C/ GARCÍA DE PAREDES, 65 5ª  
28071 - MADRID  
TLF.: 91 272 91 33





GOBIERNO DE ESPAÑA


DELEGACIÓN DEL GOBIERNO EN MADRID

ÁREA FUNCIONAL DE INDUSTRIA Y ENERGÍA

Referencia Catastral	POLIGONO	PARCELA	TÉRMINO MUNICIPAL	PROVINCIA	Propietario	Longitud traza (m)	Servidumbre de vuelo (mz)	Zona de seguridad (mz)	Apoyos	Sup. Permanente Ocupación Apoyo (mz)	Sup. Temporal (mz)	Long. Caminos Privados (m)	Long. Rodadura parcela (m)	Sup.Total Caminos (mz)	Naturaleza del terreno. Cruzamientos
28154A0210311400000Z	21	3114	TORRES DE LA ALAMEDA	MADRID	DIAZ BARRAL BELEN DIAZ BARRAL JUAN MANUEL DIAZ LOPEZ-SOLDADO MARIA DOLORES DIAZ LOPEZ-SOLDADO GILBERTO DIAZ LOPEZ-SOLDADO FELIX DIAZ LOPEZ-SOLDADO ANA MARIA	0,00	0,00	0,00		0,00	0,00	4,26	0,00	17,03	0
28154A0210045200000X	21	452	TORRES DE LA ALAMEDA	MADRID	GOMEZ MORENO HNOS.	145,49	3.284,69	1.421,67		0,00	139,44	0,00	144,85	571,86	LABOR
28154A0210303100000OQ	21	3031	TORRES DE LA ALAMEDA	MADRID	DIAZ BARRAL BELEN DIAZ BARRAL JUAN MANUEL DIAZ LOPEZ-SOLDADO MARIA DOLORES DIAZ LOPEZ-SOLDADO GILBERTO DIAZ LOPEZ-SOLDADO FELIX DIAZ LOPEZ-SOLDADO ANA MARIA	0,00	0,00	0,00		0,00	0,00	1,39	47,20	194,35	OLIVOS 4m.
28154A0210045300000I	21	453	TORRES DE LA ALAMEDA	MADRID	COLMENARES DE LA PEÑA SONSOLES COLMENARES DE LA PEÑA MARIA ROSARIO COLMENARES DE LA PEÑA RAMON COLMENARES DE LA PEÑA DANIEL COLMENARES DE LA PEÑA FERNANDO	138,28	3.963,16	687,35		0,00	0,00	0,00	0,00	0	LABOR
28154A0210045400000J	21	454	TORRES DE LA ALAMEDA	MADRID	POLO CARRASCO MANUEL	0,00	0,00	29,53		0,00	0,00	0,00	0,00	0	LABOR

C/ GARCÍA DE PAREDES, 65 5ª  
28071 - MADRID  
TLF.: 91 272 91 33





GOBIERNO DE ESPAÑA


DELEGACIÓN DEL GOBIERNO EN MADRID

ÁREA FUNCIONAL DE INDUSTRIA Y ENERGÍA

Referencia Catastral	POLIGONO	PARCELA	TÉRMINO MUNICIPAL	PROVINCIA	Propietario	Longitud traza (m)	Servidumbre de vuelo (mz)	Zona de seguridad (mz)	Apoyos	Sup. Permanente Ocupación Apoyo (mz)	Sup. Temporal (mz)	Long. Caminos Privados (m)	Long. Rodadura parcela (m)	Sup.Total Caminos (mz)	Naturaleza del terreno. Cruzamientos
28154A0210309800000T	21	3098	TORRES DE LA ALAMEDA	MADRID	ROPERO JUARA VICENTEREDEROS DE	152,44	2.999,88	1.373,03	AP-6	65,93	422,00	0,00	19,81	0	OLIVOS 4m.
28154A0210045700000Z	21	457	TORRES DE LA ALAMEDA	MADRID	COLMENARES OLMO PEDROHEREDEROS DE	0,00	334,01	825,08		0,00	0,00	0,00	0,00	0	LABOR
28154A0100021700000O	10	217	TORRES DE LA ALAMEDA	MADRID	COLMENARES PEÑALVER JAIME	316,23	9.009,10	3.087,13		0,00	0,00	0,00	0,00	0	LABOR
28154A0210900200000S	21	9002	TORRES DE LA ALAMEDA	MADRID	AYUNTAMIENTO DE TORRES DE LA ALAMEDA	5,21	152,83	70,47		0,00	4,74	0,00	2,23	0	CAMINO
28154A0100121800000M	10	1218	TORRES DE LA ALAMEDA	MADRID	DE LA PEÑA GETA ANTONIA	164,13	2.826,89	1.006,56	AP-7	56,25	470,76	0,00	107,44	334,51	LABOR
28154A0100302900000T	10	3029	TORRES DE LA ALAMEDA	MADRID	BALSALOBRE MUÑOZ MARIA DEL MAR BALSALOBRE MUÑOZ JOSE VICENTE BALSALOBRE MUÑOZ PATROCINIO BALSALOBRE GONZALEZ JOAQUIN BALSALOBRE GONZALEZ MARIA BALSALOBRE MUÑOZ MARIA DEL PILLAR AYUNTAMIENTO DE TORRES DE LA ALAMEDA	0,00	1.002,12	681,16		0,00	0,00	0,00	0,00	0	OLIVOS 4m.
28154A0100900100000Z	10	9001	TORRES DE LA ALAMEDA	MADRID	AYUNTAMIENTO DE TORRES DE LA ALAMEDA	3,32	67,88	44,51		0,00	0,00	0,00	0,47	0	CAMINO
28154A0100021900000R	10	219	TORRES DE LA ALAMEDA	MADRID	DEPECOS SL	403,45	10.099,65	4.111,71	AP-8, AP-9	126,72	993,04	0,00	454,80	1630,97	LABOR
28154A0100303400000M	10	3034	TORRES DE LA ALAMEDA	MADRID	PEÑALVER ROMERO CLOTILDE	329,56	8.716,19	2.560,99		0,00	0,00	0,00	0,00	0	OLIVOS 4m.
28154A0100900020000OU	10	9002	TORRES DE LA ALAMEDA	MADRID	AYUNTAMIENTO DE TORRES DE LA ALAMEDA	8,35	238,11	87,35		0,00	0,00	0,00	0,00	0	CAMINO

C/ GARCÍA DE PAREDES, 65 5º  
28071 - MADRID  
TLF.: 91 272 91 33





GOBIERNO DE ESPAÑA


DELEGACIÓN DEL GOBIERNO EN MADRID

ÁREA FUNCIONAL DE INDUSTRIA Y ENERGÍA

Referencia Catastral	POLIGONO	PARCELA	TÉRMINO MUNICIPAL	PROVINCIA	Propietario	Longitud traza (m)	Servidumbre de vuelo (mz)	Zona de seguridad (mz)	Apoyos	Sup. Permanente Ocupación Apoyo (mz)	Sup. Temporal (mz)	Long. Caminos Privados (m)	Long. Rodadura parcela (m)	Sup.Total Caminos (mz)	Naturaleza del terreno. Cruzamientos
28154A00909004000000	9	9004	LA ALAMEDA TORRES DE LA ALAMEDA	MADRID	TORRES DE LA ALAMEDA AYUNTAMIENTO DE TORRES DE LA ALAMEDA	2,94	76,88	29,82		0,00	0,00	0,00	0,00	0	CAMINO
28154A0090120900000X	9	1209	TORRES DE LA ALAMEDA	MADRID	AUPRIDE 2000 SL	47,15	1.292,55	480,97		0,00	0,00	0,00	0,00	0	LABOR
28154A0100021500000F	10	215	TORRES DE LA ALAMEDA	MADRID	COLMENARES DEL OLMO FELIXHEREDEROS DE	207,48	5.066,54	2.718,41	AP-10	90,25	623,68	0,00	430,88	1610,92	LABOR
28154A0090020900000J	9	209	TORRES DE LA ALAMEDA	MADRID	AUPRIDE 2000 SL	62,11	1.406,91	613,68		0,00	0,00	0,00	85,67	342,68	M.B
28154A0090900100000T	9	9001	TORRES DE LA ALAMEDA	MADRID	AYUNTAMIENTO DE TORRES DE LA ALAMEDA	5,23	97,41	50,44		0,00	0,00	0,00	6,77	0	CAMINO
28154A0090020200000M	9	202	TORRES DE LA ALAMEDA	MADRID	DE LA PEÑA GETA FABRICIANA	233,06	4.860,13	2.290,17		0,00	26,55	0,00	286,68	1.139,49	LABOR
28154A0090120200000T	9	1202	TORRES DE LA ALAMEDA	MADRID	DE MORA LORENZO MARIA CRISTINA MADRIENA DE DESARROLLOS E INVERSIONES	81,21	1.282,12	830,86	AP-11	79,30	551,72	0,00	31,27	32,05	LABOR
28154A0090302600000I	9	3026	TORRES DE LA ALAMEDA	MADRID	AUPRIDE 2000 SL	39,84	473,96	487,55	AP-12	86,12	480,12	0,00	21,51	0	M.B
28154A0090302500000X	9	3025	TORRES DE LA ALAMEDA	MADRID	AUPRIDE 2000 SL	55,03	915,00	555,73		0,00	0,00	0,00	0,00	0	M.B
28154A0090302200000K	9	3022	TORRES DE LA ALAMEDA	MADRID	MORENO BELMONTE JUAN	0,00	0,00	0,71		0,00	0,00	0,00	0,00	0	M.B
28154A0090320400000P	9	3204	TORRES DE LA ALAMEDA	MADRID	GOMEZ DE LA PEÑA PILARHEREDEROS DE	42,73	989,04	321,65		0,00	0,00	0,00	0,00	0	M.B

C/ GARCÍA DE PAREDES, 65 5ª  
28071 - MADRID  
TLF.: 91 272 91 33





GOBIERNO DE ESPAÑA


DELEGACIÓN DEL GOBIERNO EN MADRID

ÁREA FUNCIONAL DE INDUSTRIA Y ENERGÍA

Referencia Catastral	POLIGONO	PARCELA	TÉRMINO MUNICIPAL	PROVINCIA	Propietario	Longitud traza (m)	Servidumbre de vuelo (m2)	Zona de seguridad (m2)	Apoyos	Sup. Permanente Ocupación Apoyo (m2)	Sup. Temporal (m2)	Long. Caminos Privados (m)	Long. Rodadura parcela (m)	Sup.Total Caminos (m2)	Naturaleza del terreno. Cruzamientos
28154A0090302400000D	9	3024	TORRES DE LA ALAMEDA	MADRID	MARTIN AUDIJE FRANCISCO	0,00	2,34	43,62		0,00	0,00	0,00	0,00	0	M.B
28154A0030900300000OW	3	9003	TORRES DE LA ALAMEDA	MADRID	COMUNIDAD DE MADRID	15,53	456,96	154,95		0,00	0,00	5,68	0,00	0	CARRETERA M-225
28154A0030029400000S	3	294	TORRES DE LA ALAMEDA	MADRID	CANAL DE ISABEL II COMUNIDAD DE MADRID	0,00	0,00	0,00		0,00	0,00	24,77	11,63	145,59	0
001700300V67D0001YT	17	3	TORRES DE LA ALAMEDA	MADRID	AUPRIDE 2000 SL	74,13	2.148,93	740,90		0,00	0,00	0,00	0,00	0	M.B
28154A0030900600000Y	3	9006	TORRES DE LA ALAMEDA	MADRID	CANAL DE ISABEL II COMUNIDAD DE MADRID	0,00	42,17	21,64		0,00	0,00	21,01	0,00	0	LABOR
28154A0090900500000K	9	9005	TORRES DE LA ALAMEDA	MADRID	COMUNIDAD DE MADRID	17,70	473,19	177,89		0,00	0,00	0,00	0,00	0	CARRETERA M-300
28154A0031005100000D	3	10051	TORRES DE LA ALAMEDA	MADRID	COLMENARES OLMO PEDROHEREDEROS DE	86,14	2.254,91	840,56		0,00	0,00	0,00	51,58	206,30	LABOR
28154A0032005100000OW	3	20051	TORRES DE LA ALAMEDA	MADRID	CANAL DE ISABEL II COMUNIDAD DE MADRID	5,96	133,09	59,73		0,00	0,00	0,00	14,41	57,66	ARROYO DEL PUENTE GRANDE
28154A0030005100000OQ	3	51	TORRES DE LA ALAMEDA	MADRID	COLMENARES OLMO PEDROHEREDEROS DE	59,25	1.033,27	594,51	AP-13 PAS	208,80	619,60	0,00	92,61	276,81	LABOR

C/ GARCÍA DE PAREDES, 65 5ª  
28071 - MADRID  
TLF.: 91 272 91 33





GOBIERNO DE ESPAÑA

DELEGACIÓN DEL GOBIERNO EN MADRID

ÁREA FUNCIONAL DE INDUSTRIA Y ENERGÍA


**3- Línea Grillete-Noguera: tramo soterrado**

**a) Parcelas originalmente incluidas en la RBDA publicada en el anuncio del BOE de fecha 2 de noviembre de 2021 y cuya afección se ha modificado**

Ref. Catastral	Polygono	Parcela	Término Municipal	Provincia	Propietario	Longitud traza (m)	Ocupación Total Canalización (m2)	Afección temporal (m2)	Cámara Empalme	Ocupación Permanente Cámara Empalme (m2)	Ocupación Temporal Cámara Empalme (m2)	Naturaleza del terreno. Cruzamientos
28154A0180302200000H	18	3022	TORRES DE LA ALAMEDA	MADRID	COLMENARES PLAZA MAURICIOHEREDEROS DE	26,64	79,40	194,16	-	0,00	0,00	OLIVOS 4m.
28154A0180326400000K	18	3264	TORRES DE LA ALAMEDA	MADRID	LOPEZ SOLDADO GETA MARIA ROSAHEREDEROS DE	745,20	2.236,06	6.765,70	CAM-1	48,24	216,72	M.B
28154A0180900400000U	18	9004	TORRES DE LA ALAMEDA	MADRID	COMUNIDAD DE MADRID	4,19	12,57	37,35	-	0,00	0,00	CAMINO
28154A0210300500000O	21	3005	TORRES DE LA ALAMEDA	MADRID	COLMENARES DEL OLIVO FELIXHEREDEROS DE	15,53	46,58	140,19	-	0,00	0,00	M.B
28154A0210300600000K	21	3006	TORRES DE LA ALAMEDA	MADRID	DE LA PEÑA GOMEZ ANDREA	15,88	47,64	138,09	-	0,00	0,00	OLIVOS 4m.
28154A0030005100000OQ	3	51	TORRES DE LA ALAMEDA	MADRID	COLMENARES OLIVO PEDROHEREDEROS DE	113,20	339,60	1.020,63	-	0,00	0,00	LABOR
28154A0030900400000A	3	9004	TORRES DE LA ALAMEDA	MADRID	CONFEDERACION HIDROGRAFICA DEL TAO	4,08	12,23	36,70	-	0,00	0,00	ARROYO DE PANTUEÑA
28154A0030005600000M	3	56	TORRES DE LA ALAMEDA	MADRID	DIAZ BARRAL BELEN DIAZ BARRAL JUAN MANUEL DIAZ LOPEZ-SOLDADO MARIA DOLORES DIAZ LOPEZ-SOLDADO GILBERTO DIAZ LOPEZ-SOLDADO FELIX DIAZ LOPEZ-SOLDADO ANA MARIA	240,57	721,73	2.167,64	-	0,00	0,00	LABOR
28154A0030301300000S	3	3013	TORRES DE LA ALAMEDA	MADRID	MUÑOZ COLMENARES MARIA LUISA MUÑOZ COLMENARES PEDRO LUIS MUÑOZ COLMENARES TIRSO	104,45	313,33	934,14	-	0,00	0,00	OLIVOS 4m.
28154A0030900500000B	3	9005	TORRES DE LA ALAMEDA	MADRID	AYUNTAMIENTO DE TORRES DE LA ALAMEDA	3,83	11,50	34,34	-	0,00	0,00	CAMINO

C/ GARCÍA DE PAREDES, 65 5ª  
28071 - MADRID  
TLF.: 91 272 91 33





GOBIERNO DE ESPAÑA

DELEGACIÓN DEL GOBIERNO EN MADRID

ÁREA FUNCIONAL DE INDUSTRIA Y ENERGÍA

Ref. Catastral	Poligono	Parcela	Término Municipal	Provincia	Propietario	Longitud traza (m)	Ocupación Total Canalización (m2)	Afección temporal (m2)	Cámara Empalme	Ocupación Permanente Cámara Empalme (m2)	Ocupación Temporal Cámara Empalme (m2)	Naturaleza del terreno. Cruzamientos
28154A00300038000000	3	38	TORRES DE LA ALAMEDA	MADRID	DIAZ BARRAL BELEN DIAZ BARRAL JUAN MANUEL BARRAL ROMERO MARIA DEL CARMEN	282,11	846,32	2.512,63	CAV-2	48,24	216,72	LABOR
28154A00300060000000	3	60	TORRES DE LA ALAMEDA	MADRID	ESCRIBANO SALAMANCA LUIS PERALBO GARCIA JOSE MIGUELHEREDEROS DE PERALBO GARCIA JESUS PERALBO GARCIA ROSA PERALBO GARCIA VICTORIA PERALBO GARCIA HONORIO PARREÑO ONRUBIA JORGE PARREÑO ONRUBIA PABLO PARRERO LAZARO LUIS CABRERO LUENGO MARTA PUNZANO MOCILLO JOSEFA PEREZ PEREZ OSCAR TORRES ROSA JUANAHEREDEROS DE BARREÑA GARCIA FRANCISCOHEREDEROS DE MANGLANO GONZALEZ MARIA DEL SOL MARTINEZ PUERTAS MIGUEL ANGEL PUNZANO MOCILLO ANICETO GARCIA ROPERO VICTORIA SALAMANCA MARTINEZ ANGELITA	203,87	611,60	1.855,11	-	0,00	0,00	LABOR
28154A00300080000000	3	3008	TORRES DE LA ALAMEDA	MADRID	ALVAREZ DEL AMO MARIA DEL SOL	0,00	0,00	15,06	-	0,00	0,00	OLIVOS 4m.
28154A00300050000000	3	3005	TORRES DE LA ALAMEDA	MADRID	BALSALOBRE MUÑOZ HNOS	108,89	326,67	1.001,30	-	0,00	0,00	OLIVOS 4m.

C/ GARCÍA DE PAREDES, 65 5ª  
28071 - MADRID  
TLF.: 91 272 91 33








DELEGACIÓN  
DEL GOBIERNO  
EN MADRID

ÁREA FUNCIONAL DE  
INDUSTRIA Y ENERGÍA




GOBIERNO  
DE ESPAÑA

Ref. Catastral	Polygono	Parcela	Término Municipal	Provincia	Propietario	Longitud traza (m)	Ocupación Total Canalización (m2)	Afección temporal (m2)	Cámara Empalme	Ocupación Permanente Cámara Empalme (m2)	Ocupación Temporal Cámara Empalme (m2)	Naturaleza del terreno. Cruzamientos
28154A0030003600000S	3	36	TORRES DE LA ALAMEDA	MADRID	GETA LOPEZ MARIA DOLORES	33,81	101,42	270,94	-	0,00	0,00	LABOR
28154A0030900100000OU	3	9001	TORRES DE LA ALAMEDA	MADRID	AYUNTAMIENTO DE TORRES DE LA ALAMEDA	6,87	20,62	62,34	-	0,00	0,00	CAMINO
28154A0040006200000OL	4	62	TORRES DE LA ALAMEDA	MADRID	COLMENARES DEL OLMO FELIXHEREDEROS DE	0,00	0,00	0,00	-	0,00	0,00	LABOR
28154A0040316100000OY	4	3161	TORRES DE LA ALAMEDA	MADRID	ENCINAS TORRES MARIANOHEREDEROS DE	0,00	0,00	24,90	-	0,00	0,00	OLIVOS 4m.
28154A0040316400000OP	4	3164	TORRES DE LA ALAMEDA	MADRID	NAVARRO CARRASCOSA MARIA DEL CARMEN CABALLERO DE LA PEÑA JULIAN	72,92	218,76	632,97	-	0,00	0,00	OLIVOS 4m.
28154A0040006300000OT	4	63	TORRES DE LA ALAMEDA	MADRID	COLMENARES DEL OLMO EVARISTOHEREDEROS DE	280,76	841,89	2.485,42	CAM-3	48,24	216,72	LABOR
28154A0040307700000OR	4	3077	TORRES DE LA ALAMEDA	MADRID	CABALLERO DE LA PEÑA ENCARNACIONHEREDEROS DE	18,82	56,42	181,22	-	0,00	0,00	OLIVOS 4m.
28154A00403078600000D	4	3078	TORRES DE LA ALAMEDA	MADRID	COLMENARES GISMERO DANIELHEREDEROS DE	2,98	9,38	55,21	-	0,00	0,00	OLIVOS 4m.
28154A0040307500000OO	4	3075	TORRES DE LA ALAMEDA	MADRID	MARTINEZ PALENCIA AVELINA	39,16	117,49	358,76	-	0,00	0,00	OLIVOS 4m.
28154A0040307400000OM	4	3074	TORRES DE LA ALAMEDA	MADRID	ENCINAS TORRES MARIANOHEREDEROS DE	25,59	76,77	230,04	-	0,00	0,00	OLIVOS 4m.
28154A0040307300000OF	4	3073	TORRES DE LA ALAMEDA	MADRID	RUIZ DEL AMO ANTONIO	30,93	92,78	278,58	-	0,00	0,00	OLIVOS 4m.
28154A0040307200000OT	4	3072	TORRES DE LA ALAMEDA	MADRID	ZONA TERCIAARIA E INDUSTRIAL ZATERIAL SL	18,84	56,53	167,09	-	0,00	0,00	OLIVOS 4m.
28154A0040307000000OP	4	3070	TORRES DE LA ALAMEDA	MADRID	ZONA TERCIAARIA E INDUSTRIAL ZATERIAL SL	39,96	119,89	363,77	-	0,00	0,00	OLIVOS 4m.
28154A0040308100000OD	4	3081	TORRES DE LA ALAMEDA	MADRID	COLMENARES GISMERO DANIELHEREDEROS DE	19,50	58,50	158,13	-	0,00	0,00	LABOR
28154A0040308000000OR	4	3080	TORRES DE LA ALAMEDA	MADRID	YEBRA DE LA PEÑA FRANCISCO JAVIER	84,22	252,66	775,20	-	0,00	0,00	LABOR
28154A0040308030000OI	4	3083	TORRES DE LA ALAMEDA	MADRID	MUÑOZ DE LA PEÑA ROSARIO MUÑOZ DE LA PEÑA MARIA ELISA	28,18	84,55	250,01	-	0,00	0,00	LABOR

C/ GARCÍA DE PAREDES, 65 5ª  
28071 - MADRID  
TLF.: 91 272 91 33





GOBIERNO DE ESPAÑA


DELEGACIÓN DEL GOBIERNO EN MADRID

ÁREA FUNCIONAL DE INDUSTRIA Y ENERGÍA

Ref. Catastral	Polygono	Parcela	Término Municipal	Provincia	Propietario	Longitud traza (m)	Ocupación Total Canalización (m2)	Afección temporal (m2)	Cámara Empalme	Ocupación Permanente Cámara Empalme (m2)	Ocupación Temporal Cámara Empalme (m2)	Naturaleza del terreno. Cruzamientos
28154A0040309400000A	4	3094	TORRES DE LA ALAMEDA	MADRID	GOMEZ COLMENARES ALMUDENA GOMEZ COLMENARES GREGORIO MANUEL GOMEZ COLMENARES MARIA ROSARIO GOMEZ COLMENARES MARIA DOLORES ANTOQUINA GOMEZ COLMENARES MARIA SONSOLES	37,51	112,52	337,25	-	0,00	0,00	OLIVOS 4m.
28154A0040309500000B	4	3095	TORRES DE LA ALAMEDA	MADRID	DE LA PEÑA MORATILLA MARIA ROSARIO DE LA PEÑA MORATILLA JOSE ANTONIO DE LA PEÑA MONTERO MONICA ESPERANZA MORATILLA DE LA PEÑA MARTINA ELISA	55,66	166,99	496,91	-	0,00	0,00	OLIVOS 4m.
28154A0040309100000U	4	3091	TORRES DE LA ALAMEDA	MADRID	DIAZ BARRAL BELEN DIAZ BARRAL JUAN MANUEL DIAZ LOPEZ-SOLDADO MARIA DOLORES DIAZ LOPEZ-SOLDADO FELIX GILBERTO DIAZ LOPEZ-SOLDADO ANA MARIA	27,73	83,22	248,84	-	0,00	0,00	LABOR
28154A0040310000000P	4	3100	TORRES DE LA ALAMEDA	MADRID	DE LA PEÑA MORATILLA JOAQUIN FLORENCIO MANUEL DE LA PEÑA MORATILLA MARIA ROSARIO DE LA PEÑA MORATILLA JOSE ANTONIO MORATILLA DE LA PEÑA MARTINA ELISA	11,33	34,00	104,59	-	0,00	0,00	LABOR

C/ GARCÍA DE PAREDES, 65 5ª  
28071 - MADRID  
TLF.: 91 272 91 33





GOBIERNO DE ESPAÑA

DELEGACIÓN DEL GOBIERNO EN MADRID

ÁREA FUNCIONAL DE INDUSTRIA Y ENERGÍA

4- Línea Noguera-Ap.157: tramo aéreo

a) Parcelas originalmente incluidas en la RBDA publicada en el anuncio del BOE de fecha 2 de noviembre de 2021 y han sido desafectadas

Referencia Catastral	Polygono	Parcela	Término Municipal	Provincia	Propietario	Longitud traza	Servidumbre de vuelo (m <sup>2</sup> )	Zona de seguridad (m <sup>2</sup> )	Apoyos	Sup. Permanente Ocupación Apoyo (m <sup>2</sup> )	Sup. Ocupación Temporal Apoyo (m <sup>2</sup> )	Long. Caminos Privados (m)	Long. Rodadura parcela (m)	Long. Caminos Públicos (m)	Long. Caminos nuevos (m)	Sup.Total Caminos (m <sup>2</sup> )	Naturaleza del terreno. Cruzamientos
28075A001090050000AD	1	9005	LOECHES	MADRID	COMUNIDAD DE MADRID												CARRETERA M-206
28075A001090060000AX	1	9006	LOECHES	MADRID	DIRECCION GENERAL DE INFRAESTRUCTURAS DE LA CONSEJERIA DE TRAN												FUTURA AUTOVIA
28154A0040306000000H	4	3060	TORRES DE LA ALAMEDA	MADRID	DE LA PEÑA GOMEZ ANDREA												LABOR
28154A0040310400000M	4	3104	TORRES DE LA ALAMEDA	MADRID	MARTINEZ-CAVA DE LAS HERAS ANTONIO												LABOR
28154A0040313200000P	4	3132	TORRES DE LA ALAMEDA	MADRID	ZONA TERCIARIA E INDUSTRIAL ZATERIAL SL												LABOR
28154A0041006400000E	4	10064	TORRES DE LA ALAMEDA	MADRID	DIVARIAN DESARROLLOS INMOBILIARIOS SL												LABOR

C/ GARCÍA DE PAREDES, 65 5ª  
28071 - MADRID  
TLF.: 91 272 91 33





DELEGACIÓN  
DEL GOBIERNO  
EN MADRID

ÁREA FUNCIONAL DE  
INDUSTRIA Y ENERGÍA




GOBIERNO  
DE ESPAÑA

**b) Parcelas originalmente incluidas en la FBDA publicada en el anuncio del BOE de fecha 2 de noviembre de 2021 y cuya afectación se ha modificado**

Referencia Catastral	Polygono	Parcela	Término Municipal	Provincia	Propietario	Longitud del trazo	Superficie de vuelo (m²)	Zona de seguridad (m²)	Apoyos	Sup. Permanente Ocupación Apoyo (m²)	Sup. Ocupación Temporal Apoyo (m²)	Long. Caminos Privados (m)	Long. Rodadura parcela (m)	Long. Caminos Públicos (m)	Long. Caminos nuevos (m)	Sup. Total Caminos (m²)	Naturaleza del terreno. Cruceamientos
280754001000030000A	1	3	LOECHES	MADRID	MAJALASTABLAS SA	773,26	14.706,97	7.642,19	397,67	397,67	905,28		573,43		26,14	2.398,31	M.B
280754001000040000A	1	4	LOECHES	MADRID	LA ESPERANZA SL	59,97	1.334,35	762,80								0,00	M.B
280754001000100000A	1	10	LOECHES	MADRID	LA ESPERANZA SL	61,93	1.506,60	673,65								0,00	M.B
280754001000110000A	1	11	LOECHES	MADRID	BARRAL FERNANDEZ MARIA ASUNCION	119,05	2.033,53	1.189,14	182,79	182,79	301,76	24,14	74,70	2,42		405,05	M.B
280754001000200000A	1	12	LOECHES	MADRID	ARRIDOS Y TRANSPORTES DEL HENARES SL	72,74	1.561,63	674,14								0,00	M.B
280754001000390000A	1	59	LOECHES	MADRID	MANCOMUNIDAD DEL ESTE	1,15	20,51	13,18								0,00	LABOR
280754001000400000A	1	9000	LOECHES	MADRID	ADMINISTRADOR DE INFRAESTRUCTURAS FERROVIARIAS	17,53	267,49	173,21					0,00				M.B
280754001000410000A	1	9002	LOECHES	MADRID	AYUNTAMIENTO DE LOECHES	56,95	1.268,37	454,20					9,53	1.167,61		4.708,56	CAMINO
280754001000420000A	1	9003	LOECHES	MADRID	AYUNTAMIENTO DE LOECHES	6,61	104,13	67,15						780,35		3.121,40	CAMINO
280754001000500000A	1	10005	LOECHES	MADRID	EN INVESTIGACION	8,50	248,77	110,70								0,00	M.B
280754001100110000A	1	10011	LOECHES	MADRID	BARRAL FERNANDEZ MARIA ASUNCION	15,68	286,12	162,25								0,00	M.B
280754001200060000A	1	20006	LOECHES	MADRID	EN INVESTIGACION	98,38	2.066,40	983,83								0,00	M.B
2807540020000410000A	2	41	LOECHES	MADRID	DE SANTIAGO GARCIA EMILIO SANTIAGO GARCIA ANA MARIA DE SANTIAGO GARCIA JULIAN BERMEO DE SANTIAGO MARIA VICTORIA LIZANA DE SANTIAGO CARLOS LIZANA DE SANTIAGO ALCIA LIZANA DE SANTIAGO ANA ISABEL BERMEO DE SANTIAGO SILVIA JUANA	108,89	2.214,71	1.088,95	182,79	182,79	301,76		83,67			334,69	LABOR
2807540020000450000A	2	45	LOECHES	MADRID	ALONSO-MAGRANZAS CARRERO SUSANA	408,55	9.641,23	4.091,74	114,92	114,92	301,76		116,43			465,73	LABOR

C/ GARCÍA DE PAREDES, 65 5ª  
28071 - MADRID  
TLF.: 91 272 91 33





GOBIERNO DE ESPAÑA

DELEGACIÓN DEL GOBIERNO EN MADRID

ÁREA FUNCIONAL DE INDUSTRIA Y ENERGÍA

Referencia Catastral	Polygono	Parcela	Término Municipal	Provincia	Propietario	Longitud del trazo	Superficie de vuelo (m²)	Zona de seguridad (m²)	Apoyos	Sup. Permanente Apoyo (m²)	Sup. Ocupación Temporal Apoyo (m²)	Long. Caminos Privados (m)	Long. Rodadura parcela (m)	Long. Caminos Públicos nuevos (m)	Long. Caminos nuevos (m)	Sup. Total Caminos (m²)	Naturaleza del terreno. Cruzamientos
28075A00299010000A	2	9001	LOECHES	MADRID	CAMINO DE LAS PROCESSIONES	6,79	126,42	68,68				1,53		328,07		1.318,39	CAMINO
28075A00299010000A	2	9011	LOECHES	MADRID	COMUNIDAD DE MADRID	8,09	221,19	80,63				385,08	2,42	12,47		1.599,85	CAMINO
28075A00220040000A	2	20040	LOECHES	MADRID	CAVAL DE ISABEL II COMUNIDAD DE MADRID							30,52	6,96			149,94	LABOR
28075A002200410000A	2	20041	LOECHES	MADRID	CAVAL DE ISABEL II COMUNIDAD DE MADRID	121,58	3.431,34	1.215,39				310,02				1.240,07	LABOR
28075A00300040000A	3	48	LOECHES	MADRID	OREON RIBAGORDA DAVID FELIX	64,63	868,59	532,42	158,51	218,39						0,00	LABOR
28075A003000490000AP	3	49	LOECHES	MADRID	CENZANO CAÑAS MARIA PILAR CENZANO CAÑAS FRANCISCO CENZANO CAÑAS MIGUEL ANGEL		56,80	118,14		83,37			29,79			119,14	LABOR
28075A003000520000AP	3	52	LOECHES	MADRID	FINCAS DE BODADILLA SA							27,95	29,67			230,47	LABOR
28075A003000730000A	3	73	LOECHES	MADRID	MANCOMUNIDAD DEL ESTE	3,31	50,36	32,25								0,00	LABOR
28084A003000310000SD	3	31	MEJORADA DEL CAMPO	MADRID	COMUNIDAD DE MADRID	124,85	2.373,38	824,89								0,00	M.B
28084A003090020000SH	3	9002	MEJORADA DEL CAMPO	MADRID	AYUNTAMIENTO DE MEJORADA DEL CAMPO	7,06	114,74	85,90		52,12			5,35			206,16	CAMINO
28084A003090040000SA	3	9004	MEJORADA DEL CAMPO	MADRID	AYUNTAMIENTO DE MEJORADA DEL CAMPO	19,03	551,61	32,54								2.911,83	POSIBLE CAMINO

C/ GARCÍA DE PAREDES, 65 5ª  
28071 - MADRID  
TLF.: 91 272 91 33





DELEGACIÓN DEL GOBIERNO EN MADRID

ÁREA FUNCIONAL DE INDUSTRIA Y ENERGIA

Referencia Catastral	Polygono	Parcela	Término Municipal	Provincia	Propietario	Longitud del trazo	Sombrío de vuelo (m²)	Zona de seguridad (m²)	Apoyos	Sup. Permanente Ocupación Apoyo (m²)	Sup. Ocupación Temporal Apoyo (m²)	Long. Caminos Privados (m)	Long. Rodadura parcela (m)	Long. Caminos Públicos nuevos (m)	Sup. Total Caminos (m²)	Naturaleza del terreno. Cruzamientos
26084A003200010000SO	3	20001	MEJORADA DEL CAMPO	MADRID	RODRIGUEZ LOPEZ EVA MARINA MIRON VIDIGAL JESUS HUERTAS LOREZANA MARIA RODRIGUEZ LOBELLES MERCEDES CALDERON MARTIN LOCHES NAUL CAMARA RUIZ IVAN CAMARA RUIZ ANA BELEN GARCIA PEREZ PEDRO JOSE HERNANDEZ GONZALEZ JORGE HERNANDEZ FERNANDEZ JORDGE SANCHEZ FRANCISCO RUIZ HERNANDEZ MARIA DOLORES PEREZ HERNANDEZ VIRGINIA GALA ESQUIJAS PEDRO JIMENEZ ZALCAIDE JOSE HEREDEROS DE ARQUER GOMEZ SHEILA PLASTICOS Y PAPELES AURELIO SA SANCHEZ SANTIAGO SUSANA DURAN GARCIA JOSE ROJO GARCIA JESUS SANCHEZ PEREZ VALENTIN RAMIREZ JIMENEZ PURIFICACION PEÑAS ARROYO JOSE CARLOS CAMARA SANCHEZ EUGENIO RUIZ HERNANDEZ MARIA DE LOS ANGELES HEREDEROS DE GARCIA ROMAN MARIA TERESA PANTOJA GARRIDO JUAN ANTONIO MARTOS DE DIOS JOSE ANTONIO CAMARA RODRIGUEZ TOMAS PANTOJA GARRIDO JUAN MANUEL VALBUENA GARCIA CARLOS FERNANDEZ REYES JOSEFA SEDANO LOPEZ LUIS MARTOS DE DIOS SUSANA ATTENZA MARTIN SUSANA MARTON ALONSO MIGUEL ANGEL EN INVESTIGACION PALERCO GONZALEZ MARIA ANGELES FERNANDEZ BOTE NEREA FOGNET MANSO MARIA LUISA MARTINEZ CLEMENTE RAUL GARCIA RODRIGUEZ FRANCISCO GIL GARCIA CARLOS HEREDEROS DE AGUILA MATEO TRINIDAD SAN MARTIN PASCUAL ALEJANDRO BALOTA ANDREI OLIMPIU FOGNET RODRIGUEZ LUIS STRATULAT IONEL EN INVESTIGACION	540,07	12.186,05	5.926,32	341,30	412,05	285,33	115,64	15,72	1.666,79	M.B	

C/ GARCÍA DE PAREDES, 65 5º  
28071 - MADRID  
TLF.: 91 272 91 33






DELEGACIÓN DEL GOBIERNO EN MADRID  
ÁREA FUNCIONAL DE INDUSTRIA Y ENERGÍA

Referencia Catastral	Polygono	Parcela	Término Municipal	Provincia	Propietario	Longitud traza (m)	Superficie de vuelo (m²)	Zona de seguridad (m²)	Apoyos	Sup. Permanente Apoyo (m²)	Sup. Ocupación Temporal Apoyo (m²)	Long. Caminos Privados (m)	Long. Rodadura parcela (m)	Long. Caminos Públicos nuevos (m)	Long. Caminos nuevos (m)	Sup. Total Caminos (m²)	Naturaleza del terreno. Cruzamientos
28130A000000350000SQ	4	25	MEJORADA DEL CAMPO SAN FERNANDO DE HENARES	MADRID	CANPO-CANALES SL	256,81	4.002,14	2.615,29	139,95	441,10	239,51	76,54	202,63	0,09	1.264,57	LABOR	
28130A000000300000Y	9	3	MEJORADA DEL CAMPO SAN FERNANDO DE HENARES	MADRID	PROMOTORA COLISEUM REAL ESTATE SL	150,50	2.542,91	1.692,17	511,85	301,76	1.674,77	202,63	5,28	7.530,71	LABOR		
28130A000000300000YT	9	6	MEJORADA DEL CAMPO SAN FERNANDO DE HENARES	MADRID	RECICLAJE ECOLOGICO SL ONSES BAIGES CONRAD OHEREDEROS DE SOCIEDAD DE INVERSIONES JUVER SL	578,44	10.949,08	5.617,62	408,03	603,52	63,16	36,96	244,79	0,00	1.379,55	M.B	
28130A000000310000YK	9	13	MEJORADA DEL CAMPO SAN FERNANDO DE HENARES	MADRID	FINCA CERRO DE LA GRANJA SL	121,71	3.301,78	902,21	309,21	603,52	334,10	370,57	27,29	0,00	0,00	LABOR	
28130A000000310000YR	9	14	MEJORADA DEL CAMPO SAN FERNANDO DE HENARES	MADRID	FINCA CERRO DE LA GRANJA SL	86,67	86,67	94,71	35,69	0,00	0,00	0,00	0,00	0,00	0,00	LABOR	
28130A000000320000YI	9	21	MEJORADA DEL CAMPO SAN FERNANDO DE HENARES	MADRID	COMUNIDAD DE MADRID	223,45	5.044,10	2.234,50	309,21	603,52	334,10	370,57	27,29	142,76	0,00	M.B	
28130A000000340000YK	9	142	MEJORADA DEL CAMPO SAN FERNANDO DE HENARES	MADRID	FINCA CERRO DE LA GRANJA SL	32,01	1.008,69	382,51	309,21	603,52	334,10	370,57	27,29	0,00	0,00	M.B	
28130A000000347000YI	9	147	MEJORADA DEL CAMPO SAN FERNANDO DE HENARES	MADRID	EN INVESTIGACION	380,97	7.657,21	3.820,42	309,21	603,52	334,10	370,57	27,29	0,00	0,00	M.B	
28130A000000349000Y5	9	149	MEJORADA DEL CAMPO SAN FERNANDO DE HENARES	MADRID	COMUNIDAD DE MADRID	17,38	281,26	173,90	0,00	0,00	6,58	0,00	0,00	0,00	0,00	26,32	CAMINO ASFALTADO
28130A000000360000YP	9	1006	MEJORADA DEL CAMPO SAN FERNANDO DE HENARES	MADRID	ONSES BAIGES CONRAD OHEREDEROS DE	279,16	5.898,01	2.789,21	170,82	301,76	471,55	246,06	0,00	0,00	0,00	2.870,43	M.B
28130A000000360000YG	9	2006	MEJORADA DEL CAMPO SAN FERNANDO DE HENARES	MADRID	ONSES BAIGES CONRAD OHEREDEROS DE	69,41	1.013,80	647,83	208,80	301,76	68,54	0,00	0,00	0,00	0,00	276,30	M.B
28130A000000360000YB	9	3006	MEJORADA DEL CAMPO SAN FERNANDO DE HENARES	MADRID	ONSES BAIGES CONRAD OHEREDEROS DE	2,81	62,77	96,29	0,00	0,00	7,39	0,00	0,00	0,00	0,00	29,57	M.B
28130A00000039001000YT	9	9001	MEJORADA DEL CAMPO SAN FERNANDO DE HENARES	MADRID	DESCUENTOS	19,84	642,48	212,44	0,00	0,00	0,00	0,00	0,00	0,00	0,00	0,00	CARRERA M-203
28130A00000039002000YF	9	9002	MEJORADA DEL CAMPO SAN FERNANDO DE HENARES	MADRID	AYUNTAMIENTO DE SAN FERNANDO DE HENARES	84,92	84,92	36,09	0,00	0,00	0,00	0,00	0,00	445,63	1.782,52	CAMINO	
28130A00000039006000YR	9	9006	MEJORADA DEL CAMPO SAN FERNANDO DE HENARES	MADRID	ADMINISTRADOR DE INFRAESTRUCTURAS FERROVIARIAS	38,11	667,85	464,37	0,00	0,00	210,52	0,00	0,00	0,00	0,00	842,07	M.B

C/ GARCÍA DE PAREDES, 65 5º  
28071 - MADRID  
TLF.: 91 272 91 33





GOBIERNO DE ESPAÑA

DELEGACIÓN DEL GOBIERNO EN MADRID

ÁREA FUNCIONAL DE INDUSTRIA Y ENERGÍA


**c) Parcelas originalmente no incluidas en la RBDA publicada en el anuncio del BOE de fecha 2 de noviembre de 2021 y que ahora sí se afectan**

Referencia Catastral	Polígono	Parcela	Término Municipal	Provincia	Propietario	Longitud traza	Servidumbre de vuelo (m <sup>2</sup> )	Zona de seguridad (m <sup>2</sup> )	Apoyos	Sup. Permanente Ocupación Apoyo (m <sup>2</sup> )	Sup. Ocupación Temporal Apoyo (m <sup>2</sup> )	Long. Caminos Privados (m)	Long. Rodadura parcela (m)	Long. Caminos públicos (m)	Long. Caminos nuevos (m)	Sup.Total Caminos (m <sup>2</sup> )	Naturaleza del terreno. Cruzamientos
28075A001090090000AE	1	9009	LOECHES	MADRID	COMUNIDAD DE MADRID	84,68	2.408,15	888,25								0,00	VT VÍA DE COMUNICACIÓN DE DOMINIO PÚBLICO
28075A002090050000AT	2	9005	LOECHES	MADRID	AYUNTAMIENTO DE LOECHES									161,20		644,82	VT VÍA DE COMUNICACIÓN DE DOMINIO PÚBLICO
28075A003004200000AE	3	420	LOECHES	MADRID								1,35				5,39	C-LABOR O LABRADO SECANO
28130A009090080000YX	9	9008	SAN FERNANDO DE HENARES	MADRID	COMUNIDAD DE MADRID									42,96		171,83	VT VÍA DE COMUNICACIÓN DE DOMINIO PÚBLICO

C/ GARCÍA DE PAREDES, 65 5ª  
28071 - MADRID  
TLF.: 91 272 91 33







GOBIERNO DE ESPAÑA

DELEGACIÓN DEL GOBIERNO EN MADRID

ÁREA FUNCIONAL DE INDUSTRIA Y ENERGÍA


5- Línea Noguera-Ap.157: tramo soterrado

a) Parcelas originalmente incluidas en la RBDA publicada en el anuncio del BOE de fecha 2 de noviembre de 2021 y cuya afectación se ha modificado

Referencia catastral	Polígono	Parcela	Término municipal	Provincia	Propietario	Longitud traza (m)	Ocupación Total Canalización (m2)	Afectación temporal (m2)	Perforación dirigida (m)	Servidumbre de Perforación Dirigida (m2)	Ocupación Permanente de Perforación Dirigida (m2)	Ocupación Temporal de Perforación Dirigida (m2)	Cámara Empalme (ud.)	Ocupación Permanente Cámara Empalme (m2)	Ocupación Temporal Cámara Empalme (m2)	Arqueta de tiro (ud.)	Ocupación Permanente Arqueta de Tiro (m <sup>2</sup> )	Ocupación Temporal Arqueta de Tiro (m2)	Naturaleza del terreno. Cruzamientos
28075A002000190000 OAD	2	19	LOEC HES	MADRID	ALONSO MAJAGRANZ AS ALONSO MAJAG MIGUELHER EDEROS DE	182,63	1.022,73	1.647,97								1	23,94	49,00	LABOR

C/ GARCÍA DE PAREDES, 65 5ª  
28071 - MADRID  
TLF.: 91 272 91 33





GOBIERNO DE ESPAÑA


DELEGACIÓN DEL GOBIERNO EN MADRID

ÁREA FUNCIONAL DE INDUSTRIA Y ENERGÍA

Referencia catastral	Polígono	Parcela	Término municipal	Provincia	Propietario	Longitud traça (m)	Ocupación Total Canalización (m2)	Afección temporal (m2)	Perforación dirigida (m)	Servidumbre de Perforación Dirigida (m2)	Ocupación Permanente de la Perforación Dirigida (m2)	Ocupación Temporal de la Perforación Dirigida (m2)	Cámara Empalme (ud.)	Ocupación Permanente Cámara Empalme (m2)	Ocupación Temporal Cámara Empalme (m2)	Arqueta de tiro (ud.)	Ocupación permanente de Arqueta de Tiro (m2)	Naturaleza del terreno. Cruzamientos
28075A00200041000 OAG	2	41	LOEC HES	MADRID	DE SANTIAGO GARCIA EMILIO SANTIAGO GARCIA ANA MARIA DE SANTIAGO GARCIA JULIAN BERMEJO DE SANTIAGO MARIA VICTORIA LIZANA DE SANTIAGO CARLOS LIZANA DE SANTIAGO ALICIA LIZANA DE SANTIAGO ANA ISABEL BERMEJO DE SANTIAGO SILVIA JUANA	58,27	326,31	524,81										LABOR

C/ GARCÍA DE PAREDES, 65 5ª  
28071 - MADRID  
TLF.: 91 272 91 33





GOBIERNO DE ESPAÑA


DELEGACIÓN DEL GOBIERNO EN MADRID

ÁREA FUNCIONAL DE INDUSTRIA Y ENERGÍA

Referencia catastral	Polígono	Parcela	Término municipal	Provincia	Propietario	Longitud traza (m)	Ocupación Total Canalización (m2)	Afección temporal (m2)	Perforación dirigida (m)	Servidumbre de Perforación Dirigida (m2)	Ocupación Permanente de la Perforación Dirigida (m2)	Ocupación Temporal de la Perforación Dirigida (m2)	Cámara Empalme (ud.)	Ocupación Permanente Cámara Empalme (m2)	Ocupación Temporal Cámara Empalme (m2)	Arqueta de tiro (ud.)	Ocupación permanente Arqueta de Tiro (m2)	Naturaleza del terreno. Cruzamientos	
28075A00200050000 OAM	2	50	LOEC HES	MADRID	DIAZ BARRAL BELEN DIAZ BARRAL JUAN MANUEL DIAZ LOPEZ-SOLDADO MARIA DOLORES DIAZ LOPEZ-SOLDADO GILBERTO DIAZ LOPEZ-SOLDADO ANA MARIA DIAZ LOPEZ-SOLDADO FELIX BARRAL ROMERO MARIA DEL CARMEN	16,70	93,53	149,05					CE 1.1	6,60	55,79			LABOR	
28075A00210017000 OAU	2	10017	LOEC HES	MADRID	CANAL DE ISABEL II COMUNIDAD DE MADRID	155,59	871,38	1.415,89					CE 1.1 CE 2.1	130,70	451,39			LABOR	
28075A00220019000 OAF	2	20019	LOEC HES	MADRID	CANAL DE ISABEL II COMUNIDAD DE MADRID	102,63	574,74	900,19								1	23,94	49,00	LABOR

C/ GARCÍA DE PAREDES, 65 5ª  
28071 - MADRID  
TLF.: 91 272 91 33





GOBIERNO DE ESPAÑA


DELEGACIÓN DEL GOBIERNO EN MADRID

ÁREA FUNCIONAL DE INDUSTRIA Y ENERGÍA

Referencia catastral	Polígono	Parcela	Término municipal	Provincia	Propietario	Longitud traza (m)	Ocupación Total Canalización (m2)	Afección temporal (m2)	Perforación dirigida (m)	Servidumbre de Perforación Dirigida (m2)	Ocupación Permanente de la Perforación Dirigida (m2)	Ocupación Temporal de la Perforación Dirigida (m2)	Cámara Empalme (ud.)	Ocupación Permanente Cámara Empalme (m2)	Ocupación Temporal Cámara Empalme (m2)	Arqueta de tiro (ud.)	Ocupación permanente Arqueta de Tiro (m2)	Ocupación Temporal Arqueta de Tiro (m2)	Naturaleza del terreno. Cruzamientos
28130A00600004000 OYA	6	4	SAN FERNANDO DE HENARES	MADRID	COMUNIDAD DE MADRID		0,00		553,67	4.423,69	4.428,04	4.960,06							M.B
28130A00600009000 OYP	6	9	SAN FERNANDO DE HENARES	MADRID	PROMONTO RIA COLISEUM REAL ESTATE SL		0,47	2,24	119,54	963,40	958,08	1.091,58							LABOR
28130A00609001000 OYV	6	9001	SAN FERNANDO DE HENARES	MADRID	CONFEDERACION HIDROGRAFICA DEL TAJO		0,00		54,73	433,63	436,45	499,51							RIO HENARES
28130A00900003000 OYQ	9	3	SAN FERNANDO DE HENARES	MADRID	PROMONTO RIA COLISEUM REAL ESTATE SL	843,92	4.725,38	7.585,40		2,83	0,94	750,34	CE 1.1 CE 2.1	137,30	507,18	1	71,82	147,00	LABOR
28154A00300034000 OOJ	3	34	TORRES DE ALAMEDA	MADRID	ZONA TERCIAERIA INDUSTRIAL ZATERIAL SL	319,87	1.791,25	2.882,41								1	23,94	49,00	LABOR

C/ GARCÍA DE PAREDES, 65 5ª  
28071 - MADRID  
TLF.: 91 272 91 33





GOBIERNO DE ESPAÑA


DELEGACIÓN DEL GOBIERNO EN MADRID

ÁREA FUNCIONAL DE INDUSTRIA Y ENERGÍA

Referencia catastral	Polígono	Parcela	Término municipal	Provincia	Propietario	Longitud traza (m)	Ocupación Total Canalización (m2)	Afección temporal (m2)	Perforación dirigida (m)	Servidumbre de Perforación Dirigida (m2)	Ocupación Permanente de la Perforación Dirigida (m2)	Ocupación Temporal de la Perforación Dirigida (m2)	Cámara Empalme (ud.)	Ocupación Permanente Cámara Empalme (m2)	Ocupación Temporal Cámara Empalme (m2)	Arqueta de tiro (ud.)	Ocupación permanente de Arqueta de Tiro (m2)	Ocupación Temporal Arqueta de Tiro (m2)	Naturaleza del terreno. Cruzamientos
28154A00309001000000	3	9001	TORRES DE LA ALAMEDA	MADRID	AYUNTAMIENTO DE TORRES DE LA ALAMEDA	5,04	28,23	46,09											CAMINO
28154A00400034000000	4	34	TORRES DE LA ALAMEDA	MADRID	DE LA PEÑA GOMEZ ANDREA	284,55	1.600,40	2.563,03					CE 1.1 CE 2.1	137,30	507,18				LABOR
28154A00403090000000	4	3090	TORRES DE LA ALAMEDA	MADRID	LOPEZ DE LOS RIOS DOLORESHE REDEROS DE GETA LOPEZ MARIA CARMEN	30,80	172,50	277,75											OLIVOS 4m.

C/ GARCÍA DE PAREDES, 65 5ª  
28071 - MADRID  
TLF.: 91 272 91 33





GOBIERNO DE ESPAÑA


DELEGACIÓN DEL GOBIERNO EN MADRID

ÁREA FUNCIONAL DE INDUSTRIA Y ENERGÍA

Referencia catastral	Polygono	Parcela	Término municipal	Provincia	Propietario	Longitud traza (m)	Ocupación Total Canalización (m2)	Afección temporal (m2)	Perforación dirigida (m)	Servidumbre de Perforación Dirigida (m2)	Ocupación Permanente de la Perforación Dirigida (m2)	Ocupación Temporal de la Perforación Dirigida (m2)	Ocupación Permanente Cámara Emplante (m2)	Ocupación Temporal Cámara Emplante (m2)	Arqueta de tiro (ud.)	Ocupación permanente Arqueta de Tiro (m2)	Naturaleza del terreno. Cruzamientos
28154A004031000000P	4	3100	TORRES DE LA ALAMEDA	MADRID	DE LA PEÑA MORATILLA JOAQUIN FLORENCIO IMANUEL DE LA PEÑA MORATILLA MARIA ROSARIO DE LA PEÑA MORATILLA JOSE ANTONIO MORATILLA DE LA PEÑA MARTINA ELISA	39,04	218,59	355,39							1	23,94	LABOR
28154A004031030000OF	4	3103	TORRES DE LA ALAMEDA	MADRID	GISMERO LA MARTINEZ ROSARIO	89,69	502,25	811,53									OLIVOS 4m.
28154A004031300000OG	4	3130	TORRES DE LA ALAMEDA	MADRID	PAGES LOPEZ GUERRERO ANGELHERREROS DE	4,40	37,43	180,77									LABOR
28154A004031330000OL	4	3133	TORRES DE LA ALAMEDA	MADRID	NAVARRO CARRASCOSA CARMEN CABALLERO DE LA PEÑA JUJUAN	82,17	439,88	591,49									LABOR

C/ GARCÍA DE PAREDES, 65 5ª  
28071 - MADRID  
TLF.: 91 272 91 33





GOBIERNO DE ESPAÑA

DELEGACIÓN DEL GOBIERNO EN MADRID

ÁREA FUNCIONAL DE INDUSTRIA Y ENERGÍA

Referencia catastral	Polygono	Parcela	Término municipal	Provincia	Propietario	Longitud traza (m)	Ocupación Total Canalización (m2)	Afección temporal (m2)	Perforación dirigida (m)	Servidumbre de Perforación Dirigida (m2)	Ocupación Permanente de Perforación Dirigida (m2)	Ocupación Temporal de Perforación Dirigida (m2)	Cámara Empalme (ud.)	Ocupación Permanente Cámara Empalme (m2)	Ocupación Temporal Cámara Empalme (m2)	Arqueta de tiro (ud.)	Ocupación permanente de Arqueta de tiro (m2)	Ocupación Temporal de Arqueta de tiro (m2)	Naturaleza del terreno. Cruzamientos
28154A0042006400000G	4	20064	TORRES DE LA ALAMEDA	MADRID	DIVARIAN DESARROLLOS INMOBILIARIOS SL	116,09	650,63	1.051,87								1	23,94	49,00	M.B


6- Línea Ap.157-San Fernando Renovables: tramo aéreo

a) Parcelas originalmente incluidas en la RBDA publicada en el anuncio del BOE de fecha 2 de noviembre de 2021 y han sido desafectadas

Referencia Catastral	Polygono	Parcela	Término Municipal	Provincia	Propietario	Longitud de traza (m)	Servidumbre de vuelo (m2)	Apoyos Nº	Sup. Permanente Ocupación Apoyo (m2)	Sup. Ocupación Temporal Apoyo (m2)	Naturaleza del terreno
28130A017000330000YS	17	33	San Fernando de Henares	MADRID	GAVINA PAUL CARMEN						Labor
-	11	9000	San Fernando de Henares	MADRID	DEMARCACION DE CARRETERAS DEL MINISTERIO DE FOMENTO EN MADRID						Carretera M-50
-	18	9000	San Fernando de Henares	MADRID	DEMARCACION DE CARRETERAS DEL MINISTERIO DE FOMENTO EN MADRID						Carretera M-45

C/ GARCÍA DE PAREDES, 65 5ª  
28071 - MADRID  
TLF.: 91 272 91 33





GOBIERNO DE ESPAÑA

DELEGACIÓN DEL GOBIERNO EN MADRID

ÁREA FUNCIONAL DE INDUSTRIA Y ENERGÍA

Referencia Catastral	Polígono	Parcela	Término Municipal	Provincia	Propietario	Longitud de traza (m)	Servidumbre de vuelo (m²)	Apoyos Nº	Sup. Permanente Ocupación Apoyo (m2)	Sup. Ocupación Temporal Apoyo (m2)	Naturaleza del terreno
8458101VK5785N0001WZ	84581	1	San Fernando de Henares	MADRID	REPSOL BUTANO SA						Labor
-	4	9000	San Fernando de Henares	MADRID	DEMARCACIÓN DE CARRETERAS DEL MINISTERIO DE FOMENTO EN MADRID						Carretera M-40
28130A011000010000YF	11	1	San Fernando de Henares	MADRID	DONAIRE MADRID CECILIA						Monte bajo
28130A011000060000YD	11	6	San Fernando de Henares	MADRID	REPSOL BUTANO SA						Labor


**b) Parcelas originalmente incluidas en la RBDA publicada en el anuncio del BOE de fecha 2 de noviembre de 2021 y cuya afectación se ha modificado**

Referencia Catastral	Polígono	Parcela	Término Municipal	Provincia	Propietario	Longitud de traza (m)	Servidumbre de vuelo (m²)	Apoyos Nº	Sup. Permanente Ocupación Apoyo (m2)	Sup. Ocupación Temporal Apoyo (m2)	Naturaleza del terreno
28130A004000340000YO	4	34	San Fernando de Henares	MADRID	RIVERA MARON LUIS	83	1169	1	66	1667	Labor o labradío secoano

C/ GARCÍA DE PAREDES, 65 5ª  
28071 - MADRID  
TLF.: 91 272 91 33







GOBIERNO DE ESPAÑA

DELEGACIÓN DEL GOBIERNO EN MADRID

ÁREA FUNCIONAL DE INDUSTRIA Y ENERGÍA


**7- Línea Ap.157-San Fernando Renovables: tramo soterrado**

**a) Parcelas originalmente incluidas en la RBDA publicada en el anuncio del BOE de fecha 2 de noviembre de 2021 y cuya afectación se ha modificado**

Referencia Catastral	Poligono	Parcela	Término Municipal	Provincia	Propietario	Longitud zanja (m)	Superficie ocup. perm. (m²)	Superficie ocup. temp. (m²)	Cámara empalme Nº	Naturaleza del terreno
28130A004000340000YO	4	34	San Fernando de Henares	MADRID	RIVERA MARON LUIS	43	137	369		Labor o labrado seco
28130A004000360000YR	4	36	San Fernando de Henares	MADRID	AYUNTAMIENTO DE SAN FERNANDO DE HENARES	9	28	75		Labor o labrado seco
28130A004090060000YZ	4	9006	San Fernando de Henares	MADRID	AYUNTAMIENTO DE SAN FERNANDO DE HENARES	10	31	85		Vía de comunicación de dominio público
28130A004100340000YZ	4	10034	San Fernando de Henares	MADRID	CANAL DE ISABEL II COMUNIDAD DE MADRID	6	17	66		Improductivo
28130A006000400000YA	6	4	San Fernando de Henares	MADRID	COMUNIDAD DE MADRID	409	1309	5040	1	Labor o labrado seco / Árboles de ribera
28130A006000500000YB	6	5	San Fernando de Henares	MADRID	COMUNIDAD DE MADRID	12	37	103		Labor o labrado seco
28130A006090020000YG	6	9002	San Fernando de Henares	MADRID	CONFEDERACIÓN HIDROGRAFICA DEL TAJO	8	23	65		Hidrografía natural
28130A006090030000YQ	6	9003	San Fernando de Henares	MADRID	DESCUENTOS	11	36	100		Hidrografía natural
28130A011000020000YM	11	2	San Fernando de Henares	MADRID	EXPLOTACIONES AGRICOLAS SAN ROQUE SA			1662		Pastos
28130A011000070000YX	11	7	San Fernando de Henares	MADRID	COMUNIDAD DE MADRID	345	1105	4970	1	Labor o labrado seco
28130A011000090000YJ	11	9	San Fernando de Henares	MADRID	COMUNIDAD DE MADRID	211	674	1898		Labor o labrado seco
28130A011000190000IUS	11	19	San Fernando de Henares	MADRID	COMUNIDAD DE MADRID		15	2971		Pastos
28130A011090010000YD	11	9001	San Fernando de Henares	MADRID	DESCUENTOS	765	2417	2522	1	Vía de comunicación de dominio público
28130A011090090000YH	11	9009	San Fernando de Henares	MADRID	AYUNTAMIENTO DE SAN FERNANDO DE HENARES		2	36		Vía de comunicación de dominio público

C/ GARCÍA DE PAREDES, 65 5ª  
28071 - MADRID  
TLF.: 91 272 91 33





GOBIERNO DE ESPAÑA

DELEGACIÓN DEL GOBIERNO EN MADRID

ÁREA FUNCIONAL DE INDUSTRIA Y ENERGÍA


Referencia Catastral	Polígono	Parcela	Término Municipal	Provincia	Propietario	Longitud zanja (m)	Superficie ocup. perm. (m²)	Superficie ocup. temp. (m²)	Cámara empalme Nº	Naturaleza del terreno
28130A017000230000YK	17	23	San Fernando de Henares	MADRID	BARRAL FERNANDEZ MARIA ASUNCION BARRAL FERNANDEZ ANDRES ESTEBANHEREDEROS DE BARRAL FERNANDEZ MARIA TRINIDAD DEL CAMPO FERNANDEZ ENRIQUE JUAN	105	335	956		Labor o labradío regadío
28130A017000270000YI	17	27	San Fernando de Henares	MADRID	BARRAL FERNANDEZ MARIA TRINIDAD BARRAL FERNANDEZ ANDRES ESTEBANHEREDEROS DE BARRAL FERNANDEZ MARIA ASUNCION	247	788	3612	1	Labor o labradío regadío
28130A017090050000YQ	17	9005	San Fernando de Henares	MADRID	DESCUENTOS	95	304	853		Vía de comunicación de dominio público
28130A017090060000YP	17	9006	San Fernando de Henares	MADRID	AYUNTAMIENTO DE SAN FERNANDO DE HENARES	7	20	56		Vía de comunicación de dominio público
28130A018000020000YD	18	2	San Fernando de Henares	MADRID	RUSTICAS Y SOLARES SA	1581	5058	17418	2	Labor o labradío regadío / Improductivo / Pastos

**b) Parcelas originalmente no incluidas en la RBDA publicada en el anuncio del BOE de fecha 2 de noviembre de 2021 y que ahora sí se afectan**

Referencia Catastral	Polígono	Parcela	Término Municipal	Provincia	Propietario	Longitud zanja (m)	Superficie ocup. perm. (m²)	Superficie ocup. temp. (m²)	Cámara empalme Nº	Naturaleza del terreno
28130A004030100000YU	4	9010	San Fernando de Henares	MADRID	MINISTERIO DE TRANSPORTES, MOVILIDAD Y AGENDA URBANA	131	420	1180		Vía de comunicación de dominio público
28130A011000120000YJ	11	12	San Fernando de Henares	MADRID	COMUNIDAD DE MADRID	16	1792			Pastos / Labor o labradío secoano

C/ GARCÍA DE PAREDES, 65 5ª  
28071 - MADRID  
TLF.: 91 272 91 33





GOBIERNO DE ESPAÑA

DELEGACIÓN DEL GOBIERNO EN MADRID

ÁREA FUNCIONAL DE INDUSTRIA Y ENERGÍA

Referencia Catastral	Polígono	Parcela	Término Municipal	Provincia	Propietario	Longitud zanja (m)	Superficie ocup. perm. (m²)	Superficie ocup. temp. (m²)	Cámara empalme Nº	Naturaleza del terreno
28130A011000130000YE	11	13	San Fernando de Henares	MADRID	COMUNIDAD DE MADRID			259		Pastos
28130A011000140000YS	11	14	San Fernando de Henares	MADRID	COMUNIDAD DE MADRID			38		Pastos
28130A011010060000YK	11	1006	San Fernando de Henares	MADRID	COMUNIDAD DE MADRID			336		Labor o labradío secoano
28130A011090020000YX	11	9002	San Fernando de Henares	MADRID	AYUNTAMIENTO DE SAN FERNANDO DE HENARES	266	814	1336	1	Vía de comunicación de dominio público
28130A011090030000YI	11	9003	San Fernando de Henares	MADRID	AYUNTAMIENTO DE SAN FERNANDO DE HENARES	8	26	66		Vía de comunicación de dominio público
28130A011090050000YE	11	9005	San Fernando de Henares	MADRID	AYUNTAMIENTO DE SAN FERNANDO DE HENARES			13		Vía de comunicación de dominio público
28130A011100020000YS	11	10002	San Fernando de Henares	MADRID	CANAL DE ISABEL II COMUNIDAD DE MADRID		28	174		Improductivo
28130A012090070000YD	12	9007	San Fernando de Henares	MADRID	MINISTERIO DE TRANSPORTES, MOVILIDAD Y AGENDA URBANA			11		Vía de comunicación de dominio público
28130A018000010000YR	18	1	San Fernando de Henares	MADRID	EXPLOTACIONES AGRICOLAS SAN ROQUE SA	22	69	508		Labor o labradío regadio
28130A018090040000YU	18	9004	San Fernando de Henares	MADRID	MINISTERIO DE TRANSPORTES, MOVILIDAD Y AGENDA URBANA	124	397	1254		Vía de comunicación de dominio público
28130A018100010000YH	18	10001	San Fernando de Henares	MADRID	CANAL DE ISABEL II COMUNIDAD DE MADRID			229		Improductivo

C/ GARCÍA DE PAREDES, 65 5ª  
28071 - MADRID  
TLF.: 91 272 91 33

