

Anuncio del Área Funcional de Industria y Energía de la Delegación del Gobierno en Madrid, por el que se somete a información pública la solicitud de modificación de la Autorización Administrativa Previa, Declaración, en concreto, de Utilidad Pública y Autorización Administrativa de Construcción del proyecto Abeto Solar de 61,6 MWp / 50,01 MW instalados, Infraestructura de evacuación a 30 kV que conecta el parque fotovoltaico Abeto Solar con la SET Piñón. La línea eléctrica aérea de 220 kV tiene como final la ST Grillete y origen en el apoyo 19 de la L/220kV Piñón-Nimbo.

Exp.: PFOT-204.

El proyecto de la planta solar fotovoltaica Abeto Solar de 61,6 MWp / 50,01 MW instalados, Infraestructura de evacuación a 30 kV que conecta el parque fotovoltaico Abeto Solar con la SET Piñón, La línea eléctrica aérea de 220 kV tiene como final la ST Grillete y origen en el apoyo 19 de la L/220kV Piñón-Nimbo, junto a su estudio de impacto ambiental fueron sometidos al procedimiento de evaluación de impacto ambiental, habiendo sido formulada Declaración de Impacto Ambiental (DIA) favorable, concretada mediante Resolución de fecha 23 de enero de 2023 de la Dirección General de Calidad y Evaluación Ambiental del Ministerio para la Transición Ecológica y Reto Demográfico («Boletín Oficial del Estado» núm. 29 de 3 de febrero de 2023).

Con fecha 17 de abril de 2023, mediante Resolución de la Dirección General de Política Energética y Minas se otorga a Abeto Solar S.L.U, autorización administrativa previa para la planta solar fotovoltaica Abeto Solar, de 50,01 MW, de potencia instalada y sus infraestructuras de evacuación, consistentes en: Infraestructura de evacuación a 30 kV que conecta el parque fotovoltaico Abeto Solar con la SET Piñón, Infraestructura de evacuación a 220 kV que conecta la SET Piñón – SET Grillete (tramo AP 19-SET Grillete), SET Piñón 220/30 kV (tramita Quilla Solar, PFot-172), Infraestructura de evacuación a 220kV ST Piñón – Apoyo 19 de la LAAT Piñón-Nimbo (tramita Quilla Solar, PFot-172), SET Grillete 220/30 kV (tramita Grillete Solar, PFot-208), Infraestructura de evacuación a 220 kV que conecta la SET Grillete hasta la SET Noguera (tramita Grillete Solar, PFot-208), SET Noguera (tramita Grillete Solar, PFot-208), Infraestructura de evacuación a 220 kV que conecta la SET Noguera hasta la SET San Fernando Renovables (tramo SET Noguera – AP157) (tramita Grillete Solar, PFot-208), Infraestructura de evacuación a 220 kV que conecta la SET Noguera hasta la SET San Fernando Renovables (tramo AP157 – SET San Fernando Renovables) (tramita Grillete Solar, PFot-208), SET San Fernando Renovables 400/220 kV (tramita Grillete Solar, PFot-208), Infraestructura de evacuación a 400 kV que conecta SET San Fernando Renovables hasta SET San Fernando 400 kV, propiedad de REE (tramita Grillete Solar, PFot-208), en la provincia de Madrid («Boletín Oficial del Estado» núm. 101 de 28 de abril de 2023).

A los efectos de lo establecido en los artículos 53.1 y 55 de la Ley 24/2013, de 26 de diciembre, del Sector Eléctrico, y los artículos 125, 131 y 144 del Real Decreto 1955/2000, de 1 de diciembre, por el que se regulan las actividades de transporte, distribución, comercialización, suministro y procedimientos de autorización de instalaciones de energía eléctrica, se somete al trámite de información pública la solicitud de modificación de la Autorización Administrativa Previa (AAP), Autorización Administrativa de Construcción (AAC) y Declaración, en concreto, de Utilidad Pública (DUP) del proyecto de la planta solar fotovoltaica Abeto Solar, de 50,01 MW de potencia instalada y sus infraestructuras de evacuación, en Valverde de Alcalá, Torres de la Alameda y Pozuelo del Rey (Madrid), cuyas principales características son las siguientes:

C/ GARCÍA DE PAREDES, 65 5ª
28071 - MADRID
TLF.: 91 272 91 33



- a) Peticionario: Abeto Solar S.L.U.
- b) Domicilio a efecto de notificaciones: C/ Cardenal Marcelo Spínola, 4, 1º D; 28016 Madrid.
- c) Órgano competente: El órgano sustantivo competente para resolver la autorización administrativa previa, la autorización administrativa de construcción y la declaración, en concreto, de utilidad pública es la Dirección General de Política Energética y Minas, perteneciente al Ministerio para la Transición Ecológica y el Reto Demográfico.
- d) Órganos tramitadores: La tramitación será realizada por la Dirección del Área funcional de Industria y Energía de la Delegación del Gobierno en Madrid. Las alegaciones se dirigirán a dicho órgano.
- e) Finalidad: Generación de energía eléctrica a través de paneles fotovoltaicos y evacuación de dicha energía generada para su comercialización.
- f) Presupuesto de ejecución material total del proyecto: 34.112.796,24 euros.
 - PFV Abeto Solar: 29.419.158,14 euros.
 - L 220 AP 19 – ST Grillete: 4.693.638,10 euros
- g) Términos municipales afectados: Valverde de Alcalá, Torres de la Alameda y Pozuelo del Rey (Madrid)
- h) Características generales del proyecto:

Consiste en el proyecto ejecución para Autorización Administrativa de Construcción (AAC) de planta fotovoltaica FV Abeto Solar 61,60 MWp / 50,01 MW instalados y tramo AP19 – ST Grillete de L/220 KV Rececho-Grillete coincidente con L/220 KV Piñón-Grillete.

- Planta fotovoltaica Abeto Solar

La planta fotovoltaica Abeto solar es una instalación de 136.890 módulos de 450 Wp, con una potencia pico generada de 61,60 MWp y de potencia instalada a la salida de los inversores de 50.01 MWn. Estará compuesta por 21 inversores, repartidos en 12 centros de transformación (0.8/30kV). Potencia entregada de 46,8 MWn. Superficie total de 104.78 ha. Localizada en Valverde de Alcalá y Pozuelo del Rey (Madrid). Superficie total 104,78 ha.

- Línea 220 kV ST Piñón a ST Grillete 220 kV (tramo entre AP-19 y ST Grillete)

Línea subterránea a 220 kV en doble circuito, en configuración Cross-bonding y en tresbolillo con un cable RHZ1-RA+2OL (AS) 127-220 KV 1×630KAL+H250 y un RHZ1-RA+2OL (AS) 127-220 KV 1×2000M+T375AL y con un cable de telecomunicaciones tipo PKP 48F.

La línea subterránea tiene su origen en la ST Grillete en disposición de doble circuito y llega hasta la ubicación del antiguo AP.19 proyectado, en un total de 2,2 km.

EL circuito 2, proviene de la Subestación Piñón (tramitada por PFOT-172), ubicada dentro de la planta Abeto Solar. El circuito 1, proviene de la Subestación Rececho



(tramitada por PFOT-190). Ambos discurren por los términos municipales de Torres de Alameda y Pozuelo del Rey.

De conformidad con lo establecido en la Ley 24/2013, de 26 de diciembre, del Sector Eléctrico, el proyecto Abeto Solar de 61,6 MWp / 50,01 MW instalados, Infraestructura de evacuación a 30 kV que conecta el parque fotovoltaico Abeto Solar con la SET Piñón. La línea eléctrica aérea de 220 kV tiene como final la ST Grillete y origen en el apoyo 19 de la L/220kV Piñón-Nimbo, al referirse a una instalación de competencia estatal, corresponde a la Dirección General de Política Energética y Minas del Ministerio para la Transición Ecológica y Reto Demográfico como órgano sustantivo, emitir las resoluciones relativas a la Autorización Administrativa Previa, Declaración, en concreto, de Utilidad Pública y Autorización Administrativa de Construcción.

La Declaración, en concreto, de Utilidad Pública, en virtud de lo establecido en el artículo 56.1 de la citada Ley 24/2013, y en el artículo 149 del mencionado Real Decreto 1955/2000, de 1 de diciembre, llevará implícita en todo caso la necesidad de ocupación de los bienes o de adquisición de los derechos e implicará la urgente ocupación a los efectos del artículo 52 de la Ley de Expropiación Forzosa.

El proyecto incluye relación de bienes y derechos, a los efectos del artículo art. 56 Ley 24/2013 del Sector Eléctrico.

Lo que se hace público para conocimiento general, y especialmente de los propietarios y demás titulares afectados por la actuación proyectada, cuya relación se inserta al final de este anuncio, así como los que, siendo titulares de derechos reales o intereses económicos sobre los bienes afectados, pudieran haber sido omitidos y puedan aportar por escrito los datos y documentos oportunos para subsanar posibles omisiones y errores en la relación indicada.

En el siguiente enlace se aporta el proyecto inicial:

<https://ssweb.seap.minhap.es/almacen/descarga/envio/32710f4082ceb5807967df5b24f7eedcd0fc6e7b>

A continuación, cualquier interesado podrá consultar la nueva documentación del proyecto a través del siguiente enlace:

<https://ssweb.seap.minhap.es/almacen/descarga/envio/caa460d81e80c0012b9123a2142bcd2d34b747d2>

Asimismo, las personas físicas podrán consultar la documentación, en formato digital, en el Área Funcional de Industria y Energía de la Delegación del Gobierno en Madrid, sita en la C/ García de Paredes, 65. 28071. Madrid, en horario de Registro.

Podrán presentarse las alegaciones o informes que se consideren oportunos, en el plazo de treinta días hábiles, contados a partir del día siguiente al de la publicación de este anuncio, a través del Registro Electrónico Común de la Administración General del Estado disponible en: <https://rec.redsara.es/registro/action/are/acceso.do>, (Órgano: Delegación del Gobierno en Madrid - Área Funcional de Industria y Energía", código DIR3; EA0040718), en la oficina de Registro de las Subdelegaciones del Gobierno y otros Registros oficiales, o por alguno de los medios establecidos en el artículo 16.4 de la Ley 39/2015, de 1 de octubre, del Procedimiento Administrativo Común de las Administraciones Públicas. Las alegaciones o informes presentados por entidades, personas jurídicas y profesionales obligados a relacionarse por medios electrónicos con las AAPP, se presentarán exclusivamente a través del Registro Electrónico Común citado, conforme al Artículo 14 de la Ley 39/2015.

C/ GARCÍA DE PAREDES, 65 5ª
28071 - MADRID
TLF.: 91 272 91 33





DELEGACIÓN
DEL GOBIERNO
EN MADRID

ÁREA FUNCIONAL DE
INDUSTRIA Y ENERGÍA

Todas las alegaciones o informes incluirán necesariamente el número de expediente **PFot-204** al objeto de garantizar su inequívoca identificación. Caso de no incluirse se podrán tener por no presentados.

La presente publicación se realiza asimismo a los efectos de notificación previstos en los artículos 44 y 45 de la Ley 39/2015, de 1 de octubre, del Procedimiento Administrativo Común de las Administraciones Públicas.


EL DIRECTOR DEL ÁREA DE INDUSTRIA Y ENERGÍA

Por ausencia: LA JEFA DE ÁREA

Fdo. con CSV.: Amalia Rúa Aguete

C/ GARCÍA DE PAREDES, 65 5ª
28071 - MADRID
TLF.: 91 272 91 33





GOBIERNO DE ESPAÑA

DELEGACIÓN DEL GOBIERNO EN MADRID

ÁREA FUNCIONAL DE INDUSTRIA Y ENERGÍA

RELACIÓN DE BIENES Y DERECHOS AFECTADOS


Planta solar fotovoltaica Abeto Solar

a) Parcelas originalmente incluidas en la RBDA publicada en el anuncio del BOE de fecha 2 de noviembre de 2021 y han sido desafectadas

Nº Parcela Proyecto	Provincia	Término Municipal	Polígono	Parcela	Referencia Catastral	Nombre y Apellidos	Sup. Ocupación Temporal (m²)	Sup. Ocupación Permanente (m²)	Servidumbre de paso (m²)	Naturaleza del terreno. Cruzamientos
1	MADRID	POZUELO DEL REY	6	112	28116A006001120000BF	SEGUI ALVAREZ BONIFACIA ANGULO ALONSO ANGEL				Labor
2	MADRID	VALVERDE DE ALCALA	3	258	28166A003002580000XE	APARICIO ALONSO NICASIO				Labor
3	MADRID	VALVERDE DE ALCALA	3	259	28166A003002590000XS	PROYECTOS CUENCA DEL OLMO SL. DESARROLLOS Y PROYECTOS DEL OLMO SL				Labor
4	MADRID	VALVERDE DE ALCALA	3	260	28166A003002600000XI	DEL OLMO DIAZ LUIS SANTIAGO DEL OLMO DIAZ JOSE MARIA				Labor
5	MADRID	VALVERDE DE ALCALA	3	261	28166A003002610000XE	MEDINA CUENCA ASCENSION MEDINA CUENCA MERCEDES MEDINA CUENCA JOSEFA MEDINA CUENCA ANTONINO				Labor
6	MADRID	VALVERDE DE ALCALA	3	263	28166A003002630000XZ	CARBAJAL GASCUÑA ANTONIO CARBAJAL GASCUÑA FRANCISCO JAVIER CARBAJAL GASCUÑA JUAN JOSE				Labor
7	MADRID	VALVERDE DE ALCALA	3	264	28166A003002640000XU	DEL OLMO FERNANDEZ MARIA ROSARIO				Labor
8	MADRID	VALVERDE DE ALCALA	3	265	28166A003002650000XH	GOMEZ GIMENEZ CARLOS GOMEZ OSETE CARLOSHEREDEROS DE				Labor
9	MADRID	VALVERDE DE ALCALA	3	266	28166A003002660000XW	GOMEZ GIMENEZ MARIA QUERALT DE LA PEÑA MONTERO MONICA ESPERANZA DE LA PEÑA MORATILLA MARIA ROSARIO DE LA PEÑA MORATILLA JOSE ANTONIO				Labor

C/ GARCÍA DE PAREDES, 65 5ª
28071 - MADRID
TLF.: 91 272 91 33





GOBIERNO DE ESPAÑA

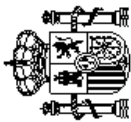
DELEGACIÓN DEL GOBIERNO EN MADRID

ÁREA FUNCIONAL DE INDUSTRIA Y ENERGÍA

Nº Parcela Proyecto	Provincia	Término Municipal	Polígono	Parcela	Referencia Catastral	Nombre y Apellidos	Sup. Ocupación Temporal (m ²)	Sup. Ocupación Permanente (m ²)	Servidumbre de paso (m ²)	Naturaleza del terreno. Cruzamientos
10	MADRID	VALVERDE DE ALCALA	3	267	28166A003002670000XA	MORATILLA DE LA PEÑA MARTINA ELISA DEL OLMO FERNANDEZ MARIA ROSARIO				Labor
11	MADRID	VALVERDE DE ALCALA	3	268	28166A003002680000XB	DE LA PEÑA MONTERO MONICA ESPERANZA DE LA PEÑA MORATILLA MARIA ROSARIO DE LA PEÑA MORATILLA JOSE ANTONIO MORATILLA DE LA PEÑA MARTINA ELISA				Labor
12	MADRID	VALVERDE DE ALCALA	3	383	28166A003003830000XD	DEL OLMO GOMEZ ISAAC				Labor
13	MADRID	VALVERDE DE ALCALA	3	384	28166A003003840000XX	DEL OLMO DEL OLMO GLORIA MARIA				Labor
14	MADRID	VALVERDE DE ALCALA	3	385	28166A003003850000XI	MEDINA CUENCA ASCENSION MEDINA CUENCA MERCEDES MEDINA CUENCA JOSEFA MEDINA CUENCA ANTONINO				Labor
15	MADRID	VALVERDE DE ALCALA	3	386	28166A003003860000XJ	CARBAJAL GASCUEÑA FRANCISCO JAVIER				Labor
16	MADRID	VALVERDE DE ALCALA	3	391	28166A003003910000XS	RODRIGUEZ GOMEZ JUAN CARLOS HERNANDEZ GOMEZ MARIA ESTHER				Labor
17	MADRID	VALVERDE DE ALCALA	3	395	28166A003003950000XW	TORRES BREA ENRIQUE				Labor
18	MADRID	VALVERDE DE ALCALA	3	459	28166A003004590000XB	DEL OLMO MEDINA TOMASHEREDEROS DE				Labor
19	MADRID	VALVERDE DE ALCALA	3	460	28166A003004600000XW	CEDEL DE LAS HERAS MARIA LUISA				Labor
20	MADRID	VALVERDE DE ALCALA	3	461	28166A003004610000XA	DEL OLMO GOMEZ ISAAC				Labor
21	MADRID	VALVERDE DE ALCALA	3	462	28166A003004620000XB	DAZ DEL OLMO SANTIAGO				Labor
22	MADRID	VALVERDE DE ALCALA	3	463	28166A003004630000XY	DE LA PEÑA MONTERO MONICA ESPERANZA DE LA PEÑA MORATILLA MARIA ROSARIO				Labor

C/ GARCÍA DE PAREDES, 65 5ª
28071 - MADRID
TLF.: 91 272 91 33





GOBIERNO DE ESPAÑA


DELEGACIÓN DEL GOBIERNO EN MADRID

ÁREA FUNCIONAL DE INDUSTRIA Y ENERGÍA

Nº Parcela Proyecto	Provincia	Término Municipal	Polígono	Parcela	Referencia Catastral	Nombre y Apellidos	Sup. Ocupación Temporal (m ²)	Sup. Ocupación Permanente (m ²)	Servidumbre de paso (m ²)	Naturaleza del terreno. Cruzamientos
23	MADRID	VALVERDE DE ALCALA	3	465	28166A003004650000XQ	DE LA PEÑA MORATILLA JOSE ANTONIO MORATILLA DE LA PEÑA MARTINA ELISA DE LA PEÑA MONTERO MONICA ESPERANZA DE LA PEÑA MORATILLA MARIA ROSARIO DE LA PEÑA MORATILLA JOSE ANTONIO MORATILLA DE LA PEÑA MARTINA ELISA				Labor
24	MADRID	VALVERDE DE ALCALA	3	472	28166A003004720000XF	DE LAS HERAS RAMOS GEMMA DE LAS HERAS RAMOS MONTSERRAT DE LAS HERAS RAMOS RAUL DE LAS HERAS RAMOS JOSE LUIS DIAZ DIAZ ROSALIA DE LAS HERAS DIAZ ROBERTO DE LAS HERAS DIAZ URBANO DE LAS HERAS GOMEZ DOMINGO IGNACIO HEREDEROS DE MACHICADO GARCIA CRISTINO RAMOS MENDIOLA BLANCA NIEVES				Labor
25	MADRID	VALVERDE DE ALCALA	3	473	28166A003004730000XM	GOMEZ CUENCA RAFAEL				Labor
26	MADRID	VALVERDE DE ALCALA	3	474	28166A003004740000XO	DE LAS HERAS RAMOS GEMMA DE LAS HERAS RAMOS MONTSERRAT DE LAS HERAS RAMOS RAUL DE LAS HERAS RAMOS JOSE LUIS DIAZ DIAZ ROSALIA DE LAS HERAS DIAZ ROBERTO DE LAS HERAS DIAZ URBANO DE LAS HERAS GOMEZ DOMINGO IGNACIO HEREDEROS DE MACHICADO GARCIA CRISTINO RAMOS MENDIOLA BLANCA NIEVES				Labor
27	MADRID	VALVERDE DE ALCALA	3	475	28166A003004750000XK	GARCIA GOMEZ MIGUEL ANGEL				Labor

C/ GARCÍA DE PAREDES, 65 5ª
28071 - MADRID
TLF.: 91 272 91 33





GOBIERNO DE ESPAÑA

DELEGACIÓN DEL GOBIERNO EN MADRID

ÁREA FUNCIONAL DE INDUSTRIA Y ENERGÍA

Nº Parcela Proyecto	Provincia	Término Municipal	Polígono	Parcela	Referencia Catastral	Nombre y Apellidos	Sup. Ocupación Temporal (m ²)	Sup. Ocupación Permanente (m ²)	Servidumbre de paso (m ²)	Naturaleza del terreno. Cruzamientos	
28	MADRID	VALVERDE DE ALCALA	3	476	28166A003004760000XR	DE LAS HERAS RAMOS GEMMA DE LAS HERAS RAMOS MONTSERRAT DE LAS HERAS RAMOS RAUL DE LAS HERAS RAMOS JOSE LUIS DIAZ DIAZ ROSALIA DE LAS HERAS DIAZ ROBERTO DE LAS HERAS DIAZ URBANO DE LAS HERAS GOMEZ DOMINGO IGNACIO HEREDEROS DE MACHICADO GARCIA CRISTINO RAMOS MENDIOLA BLANCA NIEVES				Labor	
29	MADRID	VALVERDE DE ALCALA	3	477	28166A003004770000XD	RODRIGUEZ PUEBLA RAFAEL					Labor
30	MADRID	VALVERDE DE ALCALA	3	478	28166A003004780000XX	PUEBLA GOMEZ BASILIO HEREDEROS DE					Labor
31	MADRID	VALVERDE DE ALCALA	3	479	28166A003004790000XI	RUBIO SERRANO MARIA ANGELES DIAZ SERRANO JUAN JOSE DIAZ SERRANO MARIA NIEVES RUBIO SERRANO MARIA MERCEDES CEDIEL TORRES					Labor
32	MADRID	VALVERDE DE ALCALA	3	499	28166A003004990000XL	ANTONIO HEREDEROS DE DE LAS HERAS VILLALBA CIRILA CEDIEL DE LAS HERAS MARIA LUISA					Labor
33	MADRID	VALVERDE DE ALCALA	3	500	28166A003005000000XL	DEL OLMO DEL OLMO GLORIA					Labor
34	MADRID	VALVERDE DE ALCALA	3	10261	28166A003102610000XG	DEL OLMO DEL OLMO SANTIAGO					Labor
35	MADRID	VALVERDE DE ALCALA	3	10495	28166A003104950000XK	DEL OLMO DEL OLMO GLORIA					Labor

C/ GARCÍA DE PAREDES, 65 5ª
28071 - MADRID
TLF.: 91 272 91 33





GOBIERNO DE ESPAÑA

DELEGACIÓN DEL GOBIERNO EN MADRID


ÁREA FUNCIONAL DE INDUSTRIA Y ENERGÍA

b) Parcelas originalmente incluidas en la RBDA publicada en el anuncio del BOE de fecha 2 de noviembre de 2021 y cuya afectación se ha modificado

Nº Parcela Proyecto	Provincia	Término Municipal	Polígono	Parcela	Referencia Catastral	Nombre y Apellidos	Sup. Ocupación Temporal (m²)	Sup. Ocupación Permanente (m²)	Servidumbre de paso (m²)	Naturaleza del terreno. Cruzamientos
1	MADRID	POZUELO DEL REY	5	103	28116A005001030000BF	DELOLMO IZQUIERDO MARIA CRUZ	105	71140	35	Labor
	MADRID	POZUELO DEL REY	5	9002	28116A005090020000BM	AYUNTAMIENTO DE POZUELO DEL REY	39		17	Vía de comunicación de dominio público
2	MADRID	POZUELO DEL REY	5	10254	28116A005102540000BO	TORRES BREA ENRIQUE	3		1	Labor
3	MADRID	POZUELO DEL REY	6	113	28116A006001130000BM	RIVERO SERRANO DANIEL	98	67885	34	Labor
4	MADRID	POZUELO DEL REY	6	9002	28116A006090020000BG	AYUNTAMIENTO DE POZUELO DEL REY	1092		37	Vía de comunicación de dominio público
5	MADRID	POZUELO DEL REY	7	145	28116A007001450000BG	DEL OILMO DIAZ LUIS SANTIAGO	1805		1197	Labor
6	MADRID	VALVERDE DE ALCALÁ	3	230	28166A003002300000XS	PRIETO DEL OILMO MARIA DE LOS ANGELES	35	21888	10	Labor
7	MADRID	VALVERDE DE ALCALÁ	3	244	28166A003002440000XL	PRIETO DEL OILMO NURIA	0	7779	0	Labor
8	MADRID	VALVERDE DE ALCALÁ	3	247	28166A003002470000XM	ALONSO DIAZ ANGELA CONCEPCION	0		0	Labor
9	MADRID	VALVERDE DE ALCALÁ	3	251	28166A003002510000XO	CARBAJAL GASCUENA FRANCISCO JAVIER	0	3874	0	Labor
10	MADRID	VALVERDE DE ALCALÁ	3	252	28166A003002520000XK	CARBAJAL GASCUENA JUAN JOSE	0	4632	0	Labor
11	MADRID	VALVERDE DE ALCALÁ	3	254	28166A003002540000XD	CARBAJAL GASCUENA ANTONIO	0	4352	0	Labor
12	MADRID	VALVERDE DE ALCALÁ	3	255	28166A003002550000XX	DEL OILMO DIAZ CONCEPCION	57	41818	19	Labor
13	MADRID	VALVERDE DE ALCALÁ	3	256	28166A003002560000XI	TORRES BREA ENRIQUE	0	8206	0	Labor
14	MADRID	VALVERDE DE ALCALÁ	3	355	28166A003003550000XE	RIVERO SERRANO DANIEL	0	6252	0	Labor
	MADRID	VALVERDE DE ALCALÁ	3	355	28166A003003550000XE	DIAZ DIAZ JULIAN	0	7036	0	Labor
	MADRID	VALVERDE DE ALCALÁ	3	355	28166A003003550000XE	FUNES RODRIGUEZ RAFAEL	0		0	Labor

C/ GARCÍA DE PAREDES, 65 5º
28071 - MADRID
TLF.: 91 272 91 33





GOBIERNO DE ESPAÑA


DELEGACIÓN DEL GOBIERNO EN MADRID

ÁREA FUNCIONAL DE INDUSTRIA Y ENERGÍA

Nº Parcela Proyecto	Provincia	Término Municipal	Polígono	Parcela	Referencia Catastral	Nombre y Apellidos	Sup. Ocupación Temporal (m²)	Sup. Ocupación Permanente (m²)	Servidumbre de paso (m²)	Naturaleza del terreno. Cruzamientos
15	MADRID	VALVERDE DE ALCALÁ	3	358	28166A003003580000XU	FUNES SANTOS NATALIO DE LA PEÑA MONTERO MONICA ESPERANZA DE LA PEÑA MORATILLA MARIA ROSARIO DE LA PEÑA MORATILLA JOSE ANTONIO MORATILLA DE LA PEÑA MARTINA ELISA	22	87198	9	Labor
16	MADRID	VALVERDE DE ALCALÁ	3	363	28166A003003630000XW	FERNANDEZ MARTINEZ CARLOS ALBERTO FERNANDEZ MARTINEZ JORGE SANTIAGO	34	5802	11	Labor
17	MADRID	VALVERDE DE ALCALÁ	3	364	28166A003003640000XA	DEL OLMO GOMEZ ISAAC	0	6352	0	Labor
18	MADRID	VALVERDE DE ALCALÁ	3	366	28166A003003660000XY	DE LA PEÑA MONTERO MONICA ESPERANZA DE LA PEÑA MORATILLA MARIA ROSARIO DE LA PEÑA MORATILLA JOSE ANTONIO MORATILLA DE LA PEÑA MARTINA ELISA	53	16251	12	Labor
19	MADRID	VALVERDE DE ALCALÁ	3	367	28166A003003670000XG	DE LA PEÑA MONTERO MONICA ESPERANZA DE LA PEÑA MORATILLA MARIA ROSARIO DE LA PEÑA MORATILLA JOSE ANTONIO MORATILLA DE LA PEÑA MARTINA ELISA	26	21369	10	Labor
20	MADRID	VALVERDE DE ALCALÁ	3	369	28166A003003690000XP	SALVADOR RAMIREZ BEATRIZ DE MIGUEL BALLANO ALBERTO	0	32909	0	Labor
21	MADRID	VALVERDE DE ALCALÁ	3	372	28166A003003720000XP	RODRIGUEZ RUIZ BONIFACIO	0	14143	0	Labor
22	MADRID	VALVERDE DE ALCALÁ	3	375	28166A003003750000XF	DEL OLMO DEL OLMO GLORIA MARIA	0	21076	0	Labor

C/ GARCÍA DE PAREDES, 65 5ª
28071 - MADRID
TLF.: 91 272 91 33





GOBIERNO DE ESPAÑA

DELEGACIÓN DEL GOBIERNO EN MADRID

ÁREA FUNCIONAL DE INDUSTRIA Y ENERGÍA

Nº Parcela Proyecto	Provincia	Término Municipal	Polígono	Parcela	Referencia Catastral	Nombre y Apellidos	Sup. Ocupación Temporal (m²)	Sup. Ocupación Permanente (m²)	Servidumbre de paso (m²)	Naturaleza del terreno. Cruzamientos
23	MADRID	VALVERDE DE ALCALÁ	3	376	28166A003003760000XM	OLMEDA DIAZ MANUEL	0	18113	0	Labor
24	MADRID	VALVERDE DE ALCALÁ	3	382	28166A003003820000XR	GIRALDEZ DIAZ JOSE LUIS	0	4148	0	Labor
25	MADRID	VALVERDE DE ALCALÁ	3	423	28166A003004230000XU	SERRANO DE HAGO PETRA	47	6083	16	Labor
26	MADRID	VALVERDE DE ALCALÁ	3	424	28166A003004240000XH	DE LA PEÑA MONTERO MONICA ESPERANZA DE LA PEÑA MORATILLA MARIA ROSARIO DE LA PEÑA MORATILLA JOSE ANTONIO MORATILLA DE LA PEÑA MARTINA ELISA	26	8432	9	Labor
27	MADRID	VALVERDE DE ALCALÁ	3	433	28166A003004330000XQ	DE LA PEÑA MONTERO MONICA ESPERANZA DE LA PEÑA MORATILLA MARIA ROSARIO DE LA PEÑA MORATILLA JOSE ANTONIO MORATILLA DE LA PEÑA MARTINA ELISA	0	10211	0	Labor
28	MADRID	VALVERDE DE ALCALÁ	3	434	28166A003004340000XP	HERAS DIAZ RUPERTA Y ANGELINA	30	1518	22	Labor
29	MADRID	VALVERDE DE ALCALÁ	3	435	28166A003004350000XL	CEDIEL DE LAS HERAS MARIA ESTHER	47	11771	9	Labor
30	MADRID	VALVERDE DE ALCALÁ	3	437	28166A003004370000XF	DEL OLMO DEL OLMO JOSE LUIS	0	10493	0	Labor
31	MADRID	VALVERDE DE ALCALÁ	3	438	28166A003004380000XM	TORRES BREA ENRIQUE	0	9499	0	Labor
32	MADRID	VALVERDE DE ALCALÁ	3	440	28166A003004400000XF	TORRES BREA ENRIQUE	0	35395	0	Labor
33	MADRID	VALVERDE DE ALCALÁ	3	458	28166A003004580000XA	APARICIO ALONSO NICASIO	0	8552	0	Labor
34	MADRID	VALVERDE DE ALCALÁ	3	489	28166A003004890000XW	DEL OLMO DEL OLMO SANTIAGO	0	13321	0	Labor
35	MADRID	VALVERDE DE ALCALÁ	3	490	28166A003004900000XU	TORRES BREA ENRIQUE	39	5042	13	Labor

C/ GARCÍA DE PAREDES, 65 5º
28071 - MADRID
TLF.: 91 272 91 33





GOBIERNO DE ESPAÑA

DELEGACIÓN DEL GOBIERNO EN MADRID

ÁREA FUNCIONAL DE INDUSTRIA Y ENERGÍA


Nº Parcela Proyecto	Provincia	Término Municipal	Polígono	Parcela	Referencia Catastral	Nombre y Apellidos	Sup. Ocupación Temporal (m²)	Sup. Ocupación Permanente (m²)	Servidumbre de paso (m²)	Naturaleza del terreno. Cruzamientos
36	MADRID	VALVERDE DE ALCALÁ	3	494	28166A0030049410000XB	DIÁZ GORDO SOLEDAD/HEREDEROS DE	0	3170	0	Labor
37	MADRID	VALVERDE DE ALCALÁ	3	495	28166A0030049500000XY	MANZANARES DEL OLMO JOSE	0	4738	0	Labor
38	MADRID	VALVERDE DE ALCALÁ	3	496	28166A0030049600000XG	DE LA PEÑA MONTERO MONICA ESPERANZA DE LA PEÑA MORATILLA MARIA ROSARIO DE LA PEÑA MORATILLA JOSE ANTONIO MORATILLA DE LA PEÑA MARTINA ELISA	0	12035	0	Labor
39	MADRID	VALVERDE DE ALCALÁ	3	498	28166A0030049800000XP	DEL OLMO DEL OLMO JOSE LUIS	0	6448	0	Labor
40	MADRID	VALVERDE DE ALCALÁ	3	9002	28166A0030900200000XH	AYUNTAMIENTO DE VALVERDE DE ALCALA	57		19	Vía de comunicación de dominio público
41	MADRID	VALVERDE DE ALCALÁ	3	9003	28166A0030900300000XW	AYUNTAMIENTO DE VALVERDE DE ALCALA	52		17	Vía de comunicación de dominio público
42	MADRID	VALVERDE DE ALCALÁ	3	9009	28166A0030900900000XP	AYUNTAMIENTO DE VALVERDE DE ALCALA	20		9	Vía de comunicación de dominio público
43	MADRID	VALVERDE DE ALCALÁ	3	10110	28166A0031011000000XO	DEL OLMO DIAZ FIDEL	0	11163	0	Labor

c) Parcelas originalmente no incluidas en la RBDA publicada en el anuncio del BOE de fecha 2 de noviembre de 2021 y que ahora sí se afectan

Referencia Catastral	POLÍGONO	PARCELA	TÉRMINO MUNICIPAL	PROVINCIA	Propietario	Sup. Ocupación Temporal (m²)	Sup. Ocupación Permanente (m2)	Servidumbre de Paso (m²)	Naturaleza del terreno. Cruzamientos
28116A0070014600008Q	7	146	POZUELO DEL REY	MADRID	SUAREZ DEL OLMO CONSUELO MARIA; SUAREZ DEL OLMO CONSUELO MARIA	337	0	196	Labor o Labrado secoano

C/ GARCÍA DE PAREDES, 65 5ª
28071 - MADRID
TLF.: 91 272 91 33





GOBIERNO DE ESPAÑA

DELEGACIÓN DEL GOBIERNO EN MADRID


ÁREA FUNCIONAL DE INDUSTRIA Y ENERGÍA

2- L220 kV ST Grillete – AP19 de L/220kV Rececho – Grillete

a) Parcelas originalmente incluidas en la RBDA publicada en el anuncio del BOE de fecha 2 de noviembre de 2021 y han sido desafectadas

Nº Parcela Proyecto	Provincia	Término Municipal	Poligono	Parcela	Referencia Catastral	Nombre y Apellidos	Sup. Ocupación Temporal (m²)	Sup. Ocupación Permanente (m²)	Servidumbre de paso (m²)	Naturaleza del terreno. Cruzamientos
1	MADRID	Torres de la Alameda	18	3035	28154A018030350000OF	DE LA PEÑA MORATILLA MARIA ROSARIO DE LA PEÑA MORATILLA JOSE ANTONIO DE LA PEÑA MONTERO MONICA ESPERANZA				olivis
2	MADRID	Torres de la Alameda	18	3056	28154A018030560000OA	PEÑA VILLALBA SILVESTRE DE LAHEREDEROS DE				labor
3	MADRID	Torres de la Alameda	18	3127	28154A018031270000OL	MESON DEL OLMO AGUILINO MESON DEL OLMO CONSOLACION				M.B





GOBIERNO DE ESPAÑA

DELEGACIÓN DEL GOBIERNO EN MADRID


ÁREA FUNCIONAL DE INDUSTRIA Y ENERGÍA

b) Parcelas originalmente incluidas en la RBDA publicada en el anuncio del BOE de fecha 2 de noviembre de 2021 y cuya afección se ha modificado

Referencia Catastral	POLÍGONO	PARCELA	TÉRMINO MUNICIPAL	PROVINCIA	Propietario	Longitud zanja (m)	Superficie ocup. perm. (m²)	Superficie ocup. temp. (m²)	Cámara empalme Nº	Naturaleza del terreno
28154A018030970000OL	18	3097	Torres de la Alameda	MADRID	DE LA PEÑA MORATILLA MARIA ROSARIO DE LA PEÑA MORATILLA JOSE ANTONIO DE LA PEÑA MONTERO MONICA ESPERANZA	40,519	129,64	332,11		Olivos secano
28154A018030940000OG	18	3094	Torres de la Alameda	MADRID	GOMEZ COLMENARES GREGORIO MANUEL AYUNTAMIENTO DE TORRES DE LA ALAMEDA	5,55	19,92	56,39		Olivos secano
28154A018090010000OE	18	9001	Torres de la Alameda	MADRID	COLMENARES PLAZA MAURICIOHEREDEROS DE	27,77	95,27	250,45		Vía de comunicación de dominio público
28154A018030360000OM	18	3036	Torres de la Alameda	MADRID	PEÑA ISLA NEMESIO			69,22		Olivos secano
28154A018030580000OY	18	3058	Torres de la Alameda	MADRID	DE LA PEÑA GETA FABRICIANA ROSARIO	31,94	80,36	205,47		Labor o labradío secano
28154A018030370000OO	18	3037	Torres de la Alameda	MADRID	LOPEZ SOLDADO GETA MARIA ROSAHEREDEROS DE			53,97		Olivos secano
28154A018030390000OR	18	3039	Torres de la Alameda	MADRID	COLMENARES GISMERO ROSARIO	39,95	127,85	349,95		Olivos secano
28154A018030400000OO	18	3040	Torres de la Alameda	MADRID	DE LA PEÑA MORATILLA MARIA ROSARIO	21,62	69,18	193,95		Olivos secano
28154A018030420000OR	18	3042	Torres de la Alameda	MADRID	DE LA PEÑA MORATILLA JOSE ANTONIO DE LA PEÑA MONTERO MONICA ESPERANZA	13,44	43,03	121,53		Olivos secano
28154A018030430000OD	18	3043	Torres de la Alameda	MADRID	DE LA PEÑA VILLALBA AMBROSIOHEREDEROS DE	3,34	10,69	32,15		Olivos secano
28154A018030440000OX	18	3044	Torres de la Alameda	MADRID	DE LA PEÑA VILLALVA FAUSTINOHEREDEROS DE	9,26	29,65	83,82		Labor o labradío secano

C/ GARCÍA DE PAREDES, 65 5ª
28071 - MADRID
TLF.: 91 272 91 33





GOBIERNO DE ESPAÑA

DELEGACIÓN DEL GOBIERNO EN MADRID

ÁREA FUNCIONAL DE INDUSTRIA Y ENERGÍA

Referencia Catastral	POLÍGONO	PARCELA	TÉRMINO MUNICIPAL	PROVINCIA	Propietario	Longitud zanja (m)	Superficie ocup. perm. (m²)	Superficie ocup. temp. (m²)	Cámara empalme Nº	Naturaleza del terreno
28154A0180304500000I	18	3045	Torres de la Alameda	MADRID	ROPERO JUARA AQUILINO	16,23	51,94	144,97		Olivos secano
28154A0180304900000OZ	18	3049	Torres de la Alameda	MADRID	ROPERO JUARA AQUILINO	51,33	164,27	460,95		Olivos secano
28154A0180304500000I	18	3045	Torres de la Alameda	MADRID	ROPERO JUARA AQUILINO	62,62	200,6	499,26		Olivos secano
28154A0180304800000OS	18	3048	Torres de la Alameda	MADRID	ROPERO JUARA AQUILINO	31,3	100,17	331,9		Olivos secano
28154A0180900300000OZ	18	9003	Torres de la Alameda	MADRID	AYUNTAMIENTO DE TORRES DE LA ALAMEDA	12,59	40,29	113		Vía de comunicación de dominio público
28154A0180312100000OA	18	3121	Torres de la Alameda	MADRID	COLMENARES GISMERO ROSARIO	60,88	194,83	567,02	1	Olivos secano
28154A0180312600000OP	18	3126	Torres de la Alameda	MADRID	LOPEZ SOLDADO GETA MARIA ROSAHEREDEROS DE	37,31	119,38	327,29		Labor o labradío secano
28154A0180312500000OQ	18	3125	Torres de la Alameda	MADRID	ROPERO HERAS HNOS	31,33	100,25	289,4		Pastos
28154A0180312400000OG	18	3124	Torres de la Alameda	MADRID	GOMEZ CARRASCO EUSEBIOHEREDEROS DE PORTERO GOMEZ MARIA JOSE	23,99	76,78	220,85		Pastos
28154A0180900200000OS	18	9002	Torres de la Alameda	MADRID	AYUNTAMIENTO DE TORRES DE LA ALAMEDA	4,35	19,94	38,95		Vía de comunicación de dominio público
28154A0181314700000OL	18	13147	Torres de la Alameda	MADRID	COLMENARES PENALVER MARIA PILAR	49,26	157,63	442,19		Olivos secano
28154A0180314700000OU	18	3147	Torres de la Alameda	MADRID	AYUNTAMIENTO DE TORRES DE LA ALAMEDA	843,98	2701,23	7641,87	2	Labor o labradío secano
28154A0180313400000OO	18	3134	Torres de la Alameda	MADRID	COLMENARES DE LA PEÑA MARIA ANTONIA	48,42	154,47	380,31		Labor o labradío secano
28154A0180314800000OH	18	3148	Torres de la Alameda	MADRID	AYUNTAMIENTO DE TORRES DE LA ALAMEDA	237,25	759,21	2156,16	1	Labor o labradío secano

C/ GARCÍA DE PAREDES, 65 5ª
28071 - MADRID
TLF.: 91 272 91 33





GOBIERNO DE ESPAÑA

DELEGACIÓN DEL GOBIERNO EN MADRID

ÁREA FUNCIONAL DE INDUSTRIA Y ENERGÍA

Referencia Catastral	POLÍGONO	PARCELA	TÉRMINO MUNICIPAL	PROVINCIA	Propietario	Longitud zanja (m)	Superficie ocup. perm. (m ²)	Superficie ocup. temp. (m ²)	Cámara empalme Nº	Naturaleza del terreno
28154A018031420000CI	18	3142	Torres de la Alameda	MADRID	DIAZ BARRAL BELEN DIAZ BARRAL JUAN MANUEL DIAZ LOPEZ-SOLDADO MARIA DOLORES DIAZ LOPEZ-SOLDADO GILBERTO FELIX DIAZ LOPEZ-SOLDADO ANA MARIA	39,64	126,98	335,75		Labor o labradío seco
28116A017006360000EJ	17	636	Pozuelo del Rey	MADRID	AYUNTAMIENTO DE POZUELO DEL REY	107,39	343,67	962,85	1	Pastos
28116A017006370000BE	17	637	Pozuelo del Rey	MADRID	DEL OLMO MEDINA ENCARNACION	80,68	258,17	743,13		Olivos seco
28116A017006380000BS	17	638	Pozuelo del Rey	MADRID	GORDO ROMAN ALEJANDRO HEREDEROS DE	73,35	234,75	660,11		Olivos seco
28116A017006390000BZ	17	639	Pozuelo del Rey	MADRID	MURILLO ROMERO MARIO	52,01	166,57	449,87		Labor o labradío seco
28116A016090020000BT	16	9002	Pozuelo del Rey	MADRID	AYUNTAMIENTO DE POZUELO DEL REY	7,13	22,84	64,15		Vía de comunicación de dominio público
28116A016006160000BF	16	616	Pozuelo del Rey	MADRID	MARTINEZ DIAZ FELIPE	40,94	386,57	1086,6		Labor o labradío seco
28116A016006170000BM	16	617	Pozuelo del Rey	MADRID	DEL OLMO DEL OLMO GLORIA DEL OLMO DIAZ JOSE MARIA	123,11	101,72	287,52	1	Labor o labradío seco

C/ GARCÍA DE PAREDES, 65 5ª
28071 - MADRID
TLF.: 91 272 91 33

