

**Anuncio del Área Funcional de Industria y Energía de la Delegación del Gobierno en Madrid, por el que se somete a información pública la solicitud de modificación de la Autorización Administrativa Previa, Declaración, en concreto, de Utilidad Pública y Autorización Administrativa de Construcción del proyecto Planta fotovoltaica Quilla Solar de 51.04 MW de potencia instalada, y sus infraestructuras de evacuación, en los términos municipales de Nuevo Baztán, Valverde de Alcalá, Arganda del Rey, Campo Real, Loeches y Pozuelo del Rey (Madrid).**

**Exp.: PFOT-172.**

El proyecto de la planta solar fotovoltaica Quilla Solar de 51.04 MW de potencia instalada, y sus infraestructuras de evacuación, en los términos municipales de Nuevo Baztán, Valverde de Alcalá, Arganda del Rey, Campo Real, Loeches y Pozuelo del Rey (Madrid), junto a su estudio de impacto ambiental fueron sometidos al procedimiento de evaluación de impacto ambiental, habiendo sido formulada Declaración de Impacto Ambiental (DIA) favorable, concretada mediante Resolución de fecha 23 de enero de 2023 de la Dirección General de Calidad y Evaluación Ambiental del Ministerio para la Transición Ecológica y Reto Demográfico («Boletín Oficial del Estado» núm. 29 de 3 de febrero de 2023).

Con fecha 17 de abril de 2023, mediante Resolución de la Dirección General de Política Energética y Minas se otorga a Quilla Solar S.L.U autorización administrativa previa para la planta solar fotovoltaica Quilla Solar de 51,04 MW de potencia instalada y sus infraestructuras de evacuación, consistentes en la SET Piñón 30/220 kV, línea aérea "LAAT 220 kV SET Piñón – SET Nimbo", SET Nimbo 400/220/30 kV y línea aérea "LAAT 400 kV SET Nimbo – Subestación Loeches". en los términos municipales de Nuevo Baztán, Valverde de Alcalá, Arganda del Rey, Campo Real, Loeches y Pozuelo del Rey en la provincia de Madrid («Boletín Oficial del Estado» núm. 101, de 28 de abril de 2023.

A los efectos de lo establecido en los artículos 53.1 y 55 de la Ley 24/2013, de 26 de diciembre, del Sector Eléctrico, y los artículos 125, 131 y 144 del Real Decreto 1955/2000, de 1 de diciembre, por el que se regulan las actividades de transporte, distribución, comercialización, suministro y procedimientos de autorización de instalaciones de energía eléctrica, se somete al trámite de información pública la solicitud de modificación de la Autorización Administrativa Previa (AAP), Autorización Administrativa de Construcción (AAC) y Declaración, en concreto, de Utilidad Pública (DUP) del proyecto de la fotovoltaica Quilla Solar de 51,04 MW de potencia instalada, y sus infraestructuras de evacuación, en los términos municipales de Nuevo Baztán, Valverde de Alcalá, Arganda del Rey, Campo Real, Loeches y Pozuelo del Rey (Madrid), cuyas principales características son las siguientes:

- a) Peticionario: Quilla Solar S.L.U.
- b) Domicilio a efectos de notificaciones: Calle Cardenal Marcelo Spínola, 4, 1ºD, 28016, Madrid.
- c) Órgano competente: El órgano sustantivo competente para resolver la autorización administrativa previa, la autorización administrativa de construcción y la declaración, en concreto, de utilidad pública es la Dirección General de Política Energética y Minas; perteneciente al Ministerio para la Transición Ecológica y el Reto Demográfico.

C/ GARCÍA DE PAREDES, 65 5ª  
28071 - MADRID  
TLF.: 91 272 91 33



- d) Órganos tramitadores: La tramitación será realizada por la Dirección del Área Funcional de Industria y Energía de la Delegación del Gobierno en Madrid. Las alegaciones se dirigirán a dicho órgano.
- e) Finalidad: Generación de energía eléctrica a través de paneles fotovoltaicos y evacuación de dicha energía generada para su comercialización.
- f) Presupuesto de ejecución material total del proyecto: 62.364.164,58 €
- PFV Quilla Solar: 21.378.560,47 euros.
  - L 220 kV Piñón-Nimbo: 11.431.257,69 euros
  - L 400 kV Nimbo-Loeches REE: 804.351,89 euros
  - ST Piñón 30/220 kV: 8.855.544,75 euros (sin modificar)
  - ST Nimbo 30/220/400 kV: 19.567.803,15 euros (sin modificar)
  - Medida LAAT Nimbo - Loeches 400 kV: 326.646,63 euros (sin modificar)
- g) Términos municipales afectados: Nuevo Baztán, Valverde de Alcalá, Arganda del Rey, Campo Real, Loeches y Pozuelo del Rey (Madrid).
- h) Características generales del proyecto:

El proyecto pretende la modificación de la planta fotovoltaica Quilla Solar y línea subterránea de media tensión 30kV hasta la SET piñón, respecto al proyecto que obtuvo autorización administrativa previa. La evacuación continúa con una línea aérea-subterránea 220kV desde SET Piñón a SET Nimbo. Desde la SET Nimbo, se eleva la tensión en 400 kV y una línea aérea evacuará la energía producida hasta la SE Loeches de Red Eléctrica Española. Ambas líneas de evacuación han sido modificadas, requiriendo una nueva exposición a información pública, según el artículo 115.2 del Real Decreto 1955/2000.

A continuación, se describen las infraestructuras incluidas en el proyecto de construcción.

- Planta fotovoltaica Quilla Solar

La superficie total prevista es de 63,23 hectáreas, situado en el término municipal de Nuevo Baztán (Madrid). Instalación de 77784 módulos fotovoltaicos de 700 Wp, fijados en seguidores solares a un eje, generando una potencia pico de 54.45 MWp. La instalación cuenta con 16 inversores en 8 centros de transformación, con una potencia instalada a la salida de los inversores será de 51.04 MVA. La modificación con respecto al proyecto original consiste en una reducción de PFV que no afecta a nuevas parcelas y reduce afección sobre parcelario anteriormente afectado.

La línea subterránea de media tensión exterior a la planta tiene una longitud de 3370 m. discurrendo por los términos municipales de Nuevo Baztán y Valverde de Alcalá hasta la SET Piñón. 30/20 kV. La modificación con respecto al proyecto original consiste en un ajuste de las servidumbres de la línea subterránea de tal manera que no se afectan a nuevas parcelas pero si se modifica la afección sobre parte del parcelario afectado inicialmente.



- Subestación Elevadora de Tensión "SET Piñón 30/220 kV"

Sin modificaciones.

Estará ubicada en Valverde de Alcalá (Madrid) y en ella se emplazarán dos transformadores de potencia de 250/125-125 MVA con una relación de transformación de 220/30 kV. Constará de un parque intemperie de 220 kV formado por una posición transformador, tres posiciones de salida de línea y una posición de trafo-línea. También, constará de un nivel de 30 kV de intemperie, y un nivel de 30 kV de interior.

- Línea aérea-subterránea "LSAT 220 kV SET Piñón – SET Nimbo"

Se han llevado a cabo distintas modificaciones en el tramo que discurre desde la salida de la SET Piñón hasta el apoyo 40 del proyecto original. Desde este apoyo hasta la SET Nimbo la línea no ha sufrido ningún cambio. El tramo modificado, está ubicado en la provincia de Madrid, y discurre por los municipios de Valverde de Alcalá, Pozuelo del Rey, Campo Real, y Loeches. La línea de evacuación también afecta al término municipal de Arganda del Rey, pero no se ve modificado respecto al proyecto original.

La línea consta de 6 tramos, 4 de ellos aéreos y 2 soterrados. Se indica la longitud de cada uno de ellos y si se han modificado respecto de la versión inicial

- Tramo 1 (aéreo): SET Piñón – Apoyo 1. Longitud de 36 metros. Se modifica la configuración de una parte del trazado en aéreo, de tal manera que se pasa de apoyos de doble a triple circuito para compartir infraestructura con otro promotor.
- Tramo 2 (soterrado): Apoyo 1 – Apoyo 9. Longitud de 2929 metros. Soterramiento bajo traza
- Tramo 3 (aéreo): Apoyo 9 – Apoyo 15. Longitud de 2187 metros. Se modifica la configuración de una parte del trazado en aéreo, de tal manera que se pasa de tener apoyos de doble a triple circuito para compartir infraestructura con otro promotor. Adicionalmente, se ajusta el apoyo 15 PAS para inicio del soterramiento que implica proyección de apoyo adicional
- Tramo 4 (soterrado): Apoyo 15 – Apoyo 22. Longitud de 2951 metros. Soterramiento Apoyo 15 PAS a Apoyo 22 PAS con ligeros desvíos para evitar las PFVs de otro promotor.
- Tramo 5 (aéreo): Apoyo 22 – Apoyo 40. Longitud de 6471 metros. Se adapta el trazado de tal manera que se incorpora un apoyo, apoyo 35 BIS, entre los apoyos 35 y 36. Adicionalmente, se adapta el trazado de tal manera que se incorpora un apoyo, apoyo AP 38 BIS, que permite el desplazamiento del Apoyo AP 39 fuera de zona forestal. Por último, se modifica la configuración de una parte del trazado en aéreo, de tal manera que se pasa de apoyos de doble a triple circuito para compartir infraestructura con otro promotor.
- Tramos 6 (aéreo): Apoyo 40 – ST Nimbo: Longitud 2751 metros. Sin modificaciones con respecto al proyecto original

La línea aérea constará de apoyos con configuración en triple circuito desde el apoyo 1 al 38, aunque se tramitan en este acto únicamente 2 circuitos y el tercero se tramitará posteriormente en otro expediente. El tipo de conductor aéreo será LA-455. Tensión nominal de 220 kV.

La línea subterránea se diseña con una zanja con capacidad para ubicar el doble circuito tramitado por el promotor y una futura ampliación para la ubicación del tercer circuito tramitado en





otro expediente. El tipo de conductor soterrado será RHZ1-RA+2OL (AS) 127-220KV AL 1x630KAL+H250 y RHZ1-RA+2OL (AS) 127-220 KV CU 1x2000M+T375AL.

Tensión nominal de 220 kV.

- Subestación Elevadora de Tensión "SET Nimbo 400/220/30 kV"

Sin modificaciones.

Estará ubicada en Loeches (Madrid) y en ella se emplazará un transformador de potencia formado por tres bancos monofásicos más uno de reserva de 375 MVA cada uno de ellos de 400/220 kV y un transformador de potencia de 220/30 kV de 250 MVA. Constará de un parque de intemperie de 400 kV, equipado con una posición de trafo-línea; un parque intemperie de 220 kV, formado por dos posiciones de llegada de línea, una posición de transformador, y una posición de transformadores monofásicos de lado 220 kV; y parque interior de 30 kV

- Línea aérea "LAAT 400 kV SET Nimbo – Subestación Loeches"

La línea aérea de 400 kV, objeto de esta modificación, tiene una longitud de 1.983 metros. Su origen es la SET Nimbo y el final de la línea será la SET Loeches perteneciente a REE, ambas en el término municipal de Loeches (Madrid). La línea parte de la SET Nimbo, con una configuración de simple circuito, y se conectará al pórtico de llegada de SET Loeches. En el diseño de la línea, se ha utilizado un conductor LA-545 Dúplex. Las modificaciones son las siguientes:

- Retranqueo de la línea debido a la existencia de restos arqueológicos (Trincheras) ubicados en la parcela 369 del polígono 19 del término municipal de Loeches.
- Se aprovecha el retranqueo, debido a la presencia de restos arqueológicos y su zona de protección, para minimizar la afección sobre la propiedad de las parcelas 369,371 del polígono 19 y 379 del polígono 20, del término municipal de Loeches.

- Infraestructura de Medida LAAT Nimbo - Loeches 400 kV

Sin modificaciones.

Estará ubicada en Loeches (Madrid). Constará de un parque de intemperie de 400 kV, equipado con una posición de línea y una posición de medida de la línea, constituida por tres transformadores de tensión inductivos de relación 396.000:  $\sqrt{3}/110$ :  $\sqrt{3}$ , y de potencias y clases de precisión 20 VA cl 0,2.

De conformidad con lo establecido en la Ley 24/2013, de 26 de diciembre, del Sector Eléctrico, el proyecto planta fotovoltaica Quilla Solar de 51,04 MW de potencia instalada, y sus infraestructuras de evacuación, en los términos municipales de Nuevo Baztán, Valverde de Alcalá, Arganda del Rey, Campo Real, Loeches y Pozuelo del Rey (Madrid), al referirse a una instalación de competencia estatal, corresponde a la Dirección General de Política Energética y Minas del Ministerio para la Transición Ecológica y Reto Demográfico como órgano sustantivo, emitir las resoluciones relativas a la Autorización Administrativa Previa, Declaración, en concreto, de Utilidad Pública y Autorización Administrativa de Construcción, y a la Secretaria de Estado de Medio Ambiente del Ministerio para la Transición Ecológica y Reto Demográfico resolver sobre la Declaración de Impacto Ambiental dado que el citado proyecto está sometido al procedimiento de Evaluación de Impacto Ambiental Ordinario establecido en la Sección 1ª del Capítulo II del Título II de la Ley 21/2013, de 9 de diciembre, de evaluación ambiental.





DELEGACIÓN  
DEL GOBIERNO  
EN MADRID

ÁREA FUNCIONAL DE  
INDUSTRIA Y ENERGÍA

La Declaración, en concreto, de Utilidad Pública, en virtud de lo establecido en el artículo 56.1 de la citada Ley 24/2013, y en el artículo 149 del mencionado Real Decreto 1955/2000, de 1 de diciembre, llevará implícita en todo caso la necesidad de ocupación de los bienes o de adquisición de los derechos e implicará la urgente ocupación a los efectos del artículo 52 de la Ley de Expropiación Forzosa.

El proyecto incluye relación de bienes y derechos, a los efectos del artículo art. 56 Ley 24/2013 del Sector Eléctrico.

Lo que se hace público para conocimiento general, y especialmente de los propietarios y demás titulares afectados por la actuación proyectada, cuya relación se inserta al final de este anuncio, así como los que, siendo titulares de derechos reales o intereses económicos sobre los bienes afectados, pudieran haber sido omitidos y puedan aportar por escrito los datos y documentos oportunos para subsanar posibles omisiones y errores en la relación indicada.

Cualquier interesado podrá consultar los Anteproyectos y en su caso, los Proyectos Técnicos Administrativos, y los Estudio de Impacto Ambiental citados, disponibles a través del siguiente enlace:

En el siguiente enlace se aporta el proyecto inicial:

<https://ssweb.seap.minhap.es/almacen/descarga/envio/cef19dc483c299e8ecc551bbae10c19259cf872c>

A continuación, cualquier interesado podrá consultar la nueva documentación del proyecto a través del siguiente enlace:

<https://ssweb.seap.minhap.es/almacen/descarga/envio/129a32110ba439004196aee32ae065fdbeef1d92>

<https://ssweb.seap.minhap.es/almacen/descarga/envio/283c908e3d8f761b363eb0c94f8a6ac940d98b4f>

Asimismo, las personas físicas podrán consultar la documentación, en formato digital, en el Área Funcional de Industria y Energía de la Delegación del Gobierno en Madrid, sita en la C/ García de Paredes, 65. 28071. Madrid, en horario de Registro.

Podrán presentarse las alegaciones o informes que se consideren oportunos, en el plazo de treinta días hábiles, contados a partir del día siguiente al de la publicación de este anuncio, a través del Registro Electrónico Común de la Administración General del Estado disponible en: <https://rec.redsara.es/registro/action/are/acceso.do>, (Órgano: Delegación del Gobierno en Madrid - Área Funcional de Industria y Energía", código DIR3; EA0040718), en la oficina de Registro de las Subdelegaciones del Gobierno y otros Registros oficiales, o por alguno de los medios establecidos en el artículo 16.4 de la Ley 39/2015, de 1 de octubre, del Procedimiento Administrativo Común de las Administraciones Públicas. Las alegaciones o informes presentados por entidades, personas jurídicas y profesionales obligados a relacionarse por medios electrónicos con las AAPP, se presentarán exclusivamente a través del Registro Electrónico Común citado, conforme al Artículo 14 de la Ley 39/2015.

A efectos de los artículos 36 y 37 de la Ley 21/2013, de 9 de diciembre, de evaluación ambiental, los interesados dispondrán del citado plazo de treinta días hábiles, a contar desde el día siguiente a la publicación de este anuncio para emitir los informes y formular las alegaciones que estimen pertinentes, en relación con los posibles efectos significativos del proyecto sobre el medio ambiente.

C/ GARCÍA DE PAREDES, 65 5ª  
28071 - MADRID  
TLF.: 91 272 91 33





DELEGACIÓN  
DEL GOBIERNO  
EN MADRID

ÁREA FUNCIONAL DE  
INDUSTRIA Y ENERGÍA

Todas las alegaciones o informes incluirán necesariamente el número de expediente **PFot-172** al objeto de garantizar su inequívoca identificación. Caso de no incluirse se podrán tener por no presentados.

La presente publicación se realiza asimismo a los efectos de notificación previstos en los artículos 44 y 45 de la Ley 39/2015, de 1 de octubre, del Procedimiento Administrativo Común de las Administraciones Públicas.

EL DIRECTOR DEL ÁREA DE INDUSTRIA Y ENERGÍA

Por ausencia: La Jefa de Área

Fdo. con CSV.: Amalia Rúa Agüete

C/ GARCÍA DE PAREDES, 65 5ª  
28071 - MADRID  
TLF.: 91 272 91 33

CSV : GEN-bd3f-82c6-9d92-8f8f-6e11-f803-ce66-ef83

DIRECCIÓN DE VALIDACIÓN : <https://sede.administracion.gob.es/pagSedeFront/servicios/consultaCSV.htm>

FIRMANTE(1) : AMALIA RÚA AGUETE (DELEGADO) | FECHA : 29/05/2023 15:46 | Sin acción específica





DELEGACIÓN  
DEL GOBIERNO  
EN MADRID

ÁREA FUNCIONAL DE  
INDUSTRIA Y ENERGÍA

**RELACIÓN DE BIENES Y DERECHOS AFECTADOS – PFot-172**

**1- Planta fotovoltaica FV Quilla Solar**

**a) Parcelas originalmente incluidas en la RBDA publicada en el anuncio del BOE de fecha 15 de octubre de 2021 y han sido desafectadas**

Referencia Catastral	POLIGONO	PARCELA	TÉRMINO MUNICIPAL	PROVINCIA	Propietario	Sup. Ocupación Temporal (m²)	Sup. Ocupación Permanente (m²)	Servidumbre de Paso (m²)	Naturaleza del terreno. Cruzamientos
28100A002000080000FP	2	8	NUEVO BAZTAN	MADRID	DIEZ GOMEZ FRANCISCO				Labor
28100A002090050000FT	2	9005	NUEVO BAZTAN	MADRID	CONFEDERACION HIDROGRAFICA DEL TAO				Hidrografia natural (río,laguna,arroyo.)
28100A003000020000FJ	3	2	NUEVO BAZTAN	MADRID	GASCUENA GASCUENA SEBASTIANHEREDEROS DE				Labor
28100A003090040000FA	3	9004	NUEVO BAZTAN	MADRID	AYUNTAMIENTO DE NUEVO BAZTAN				Vía de comunicación de dominio público
28100A003090050000FB	3	9005	NUEVO BAZTAN	MADRID	AYUNTAMIENTO DE NUEVO BAZTAN				Vía de comunicación de dominio público
28100A003090080000FQ	3	9008	NUEVO BAZTAN	MADRID	AYUNTAMIENTO DE NUEVO BAZTAN				Vía de comunicación de dominio público
28100A004000010000FM	4	1	NUEVO BAZTAN	MADRID	DIEZ GOMEZ FRANCISCO				Labor
28100A004000040000FD	4	40	NUEVO BAZTAN	MADRID	GASCUENA GASCUENA SEBASTIANHEREDEROS DE				Labor

C/ GARCÍA DE PAREDES, 65 5ª  
28071 - MADRID  
TLF.: 91 272 91 33





DELEGACIÓN  
DEL GOBIERNO  
EN MADRID

ÁREA FUNCIONAL DE  
INDUSTRIA Y ENERGÍA

Referencia Catastral	POLIGONO	PARCELA	TÉRMINO MUNICIPAL	PROVINCIA	Propietario	Sup. Ocupación Temporal (m²)	Sup. Ocupación Permanente (m²)	Servidumbre de Paso (m²)	Naturaleza del terreno. Cruzamientos
28100A0040000450000F5	4	45	NUEVO BAZTAN	MADRID	GASCUÉÑA IZQUIERDO MARIANO				Labor
28100A0040000720000FD	4	72	NUEVO BAZTAN	MADRID	DÍAZ GASCUÉÑA SANTIAGO				Labor
28100A0040000730000FX	4	73	NUEVO BAZTAN	MADRID	DÍAZ GASCUÉÑA LUJIS				Labor
28100A0040000740000FI	4	74	NUEVO BAZTAN	MADRID	GASCUÉÑA IZQUIERDO MARIANO				Labor
28100A0040000750000FJ	4	75	NUEVO BAZTAN	MADRID	GASCUÉÑA IZQUIERDO MARIANO				Labor
28100A0040000780000FZ	4	78	NUEVO BAZTAN	MADRID	SANTAMARIA MARTINEZ ELENA SANTAMARIA MARTINEZ EVA MARIA SANTAMARIA MARTINEZ JORGE SANTAMARIA RODRIGUEZ VICTORIOHEREDEROS DE SANTAMARIA RODRIGUEZ FRANCISCHEREDEROS DE SANTAMARIA RODRIGUEZ MARIA ANGELES MARTINEZ GONZALEZ MARIA DEL PILAR				Labor

C/ GARCÍA DE PAREDES, 65 5ª  
28071 - MADRID  
TLF.: 91 272 91 33







DELEGACIÓN  
DEL GOBIERNO  
EN MADRID

ÁREA FUNCIONAL DE  
INDUSTRIA Y ENERGÍA

Referencia Catastral	POLÍGONO	PARCELA	TÉRMINO MUNICIPAL	PROVINCIA	Propietario	Sup. Ocupación Temporal (m²)	Sup. Ocupación Permanente (m²)	Servidumbre de Paso (m²)	Naturaleza del terreno. Cruzamientos
28100A004001250000FT	4	125	NUEVO BAZTAN	MADRID	CARBAJAL GASCUENA ANTONIO				Labor
28100A0040090020000FI	4	9002	NUEVO BAZTAN	MADRID	CONFEDERACION HIDROGRAFICA DEL TAJO				Hidrografía natural (rio,laguna,arroyo.)

**b) Parcelas originalmente incluidas en la RBDA publicada en el anuncio del BOE de fecha 15 de octubre de 2021 y cuya afección se ha modificado**

Referencia Catastral	POLÍGONO	PARCELA	TÉRMINO MUNICIPAL	PROVINCIA	Propietario	Sup. Ocupación Temporal (m²)	Sup. Ocupación Permanente (m²)	Servidumbre de Paso (m²)	Naturaleza del terreno. Cruzamientos
28100A0010000100000FQ	1	1	NUEVO BAZTAN	MADRID	DIEZ GOMEZ FRANCISCO	2916,28	0,00	969,91	Labor
28100A0010000030000FL	1	3	NUEVO BAZTAN	MADRID	DIEZ GOMEZ FRANCISCO	13451,68	0,00	4539,44	Labor
28100A0010900100000FM	1	9001	NUEVO BAZTAN	MADRID	MINISTERIO DE OBRAS PUBLICAS TRANSPORTES Y MEDIO AMBIENTE	157,27	0,00	51,95	Vía de comunicación de dominio público
28100A0010900200000FO	1	9002	NUEVO BAZTAN	MADRID	AYUNTAMIENTO DE NUEVO BAZTAN	167,14	0,00	11,93	Vía de comunicación de dominio público
28100A002000070000FQ	2	7	NUEVO BAZTAN	MADRID	DIEZ GOMEZ FRANCISCO	3191,94	0,00	1282,63	Labor
28100A00200001000000FQ	2	10	NUEVO BAZTAN	MADRID	DIEZ GOMEZ FRANCISCO	3706,95	0,00	1849,59	Labor

C/ GARCÍA DE PAREDES, 65 5ª  
28071 - MADRID  
TLF.: 91 272 91 33





DELEGACIÓN  
DEL GOBIERNO  
EN MADRID

ÁREA FUNCIONAL DE  
INDUSTRIA Y ENERGÍA

Referencia Catastral	POLÍGONO	PARCELA	TÉRMINO MUNICIPAL	PROVINCIA	Propietario	Sup. Ocupación Temporal (m²)	Sup. Ocupación Permanente (m²)	Servidumbre de Paso (m²)	Naturaleza del terreno. Cruzamientos
28100A002090020000FQ	2	9002	NUEVO BAZTAN	MADRID	AYUNTAMIENTO DE NUEVO BAZTAN	31,02	0,00	10,33	Vía de comunicación de dominio público
28100A002090030000FP	2	9003	NUEVO BAZTAN	MADRID	AYUNTAMIENTO DE NUEVO BAZTAN	20,73	0,00	4,54	Vía de comunicación de dominio público
28100A002090040000FL	2	9004	NUEVO BAZTAN	MADRID	COMUNIDAD DE MADRID	2557,67	0,00	25,73	Vía de comunicación de dominio público
28100A0030000120000FA	3	12	NUEVO BAZTAN	MADRID	GASCUENA VAZQUEZ DAVID GASCUENA VAZQUEZ ALBERTO GASCUENA VAZQUEZ MARIA CONSUELO GASCUENA VAZQUEZ BRIGIDO	455,78	27520,01	151,92	Labor
28100A0030000130000FB	3	13	NUEVO BAZTAN	MADRID	DIAZ GASCUENA SANTIAGO	35,69	29894,80	11,99	Labor
28100A0030000150000FG	3	15	NUEVO BAZTAN	MADRID	SANTAMARIA MARTINEZ ELENA SANTAMARIA MARTINEZ EVA MARIA PEÑA ZQUIERDO ANTONIA MARTINEZ GONZALEZ MARIA DEL PILAR	70,64	77377,74	23,54	Labor

C/ GARCÍA DE PAREDES, 65 5ª  
28071 - MADRID  
TLF.: 91 272 91 33





DELEGACIÓN  
DEL GOBIERNO  
EN MADRID

ÁREA FUNCIONAL DE  
INDUSTRIA Y ENERGÍA

Referencia Catastral	POLÍGONO	PARCELA	TÉRMINO MUNICIPAL	PROVINCIA	Propietario	Sup. Ocupación Temporal (m²)	Sup. Ocupación Permanente (m²)	Servidumbre de Paso (m²)	Naturaleza del terreno. Cruzamientos
28100A03000160000FQ	3	16	NUEVO BAZTAN	MADRID	RODRIGUEZ RODRIGUEZ FRANCISCO JAVIER RODRIGUEZ RODRIGUEZ FRANCISCA RODRIGUEZ RODRIGUEZ MARIA DEL PILAR	0	56805,19	0	Labor
28100A03000170000FP	3	17	NUEVO BAZTAN	MADRID	RODRIGUEZ PEÑA ENCARNACION RODRIGUEZ PEÑA MARIA LUISA RODRIGUEZ PEÑA VALENTIN	32,03	59224,77	10,85	Labor
28100A03000180000FL	3	18	NUEVO BAZTAN	MADRID	DIEZ GOMEZ FRANCISCO	1154,93	92489,46	418,26	Labor
28100A03000190000FT	3	19	NUEVO BAZTAN	MADRID	DIEZ GOMEZ FRANCISCO	47,48	24750,92	15,83	Labor
28100A03000200000FP	3	20	NUEVO BAZTAN	MADRID	DIEZ GOMEZ FRANCISCO	15,32	34382,89	5,11	Labor
28100A03000230000FF	3	23	NUEVO BAZTAN	MADRID	RODRIGUEZ GARCIA LUIS JAVIER RODRIGUEZ GARCIA GUILLERMO RODRIGUEZ GARCIA JOSE RAMON	0	60206,89	0	Labor
28100A03090300000FW	3	9003	NUEVO BAZTAN	MADRID	AYUNTAMIENTO DE NUEVO BAZTAN	50,82	0,00	16,94	Vía de comunicación de dominio público

C/ GARCÍA DE PAREDES, 65 5ª  
28071 - MADRID  
TLF.: 91 272 91 33





DELEGACIÓN  
DEL GOBIERNO  
EN MADRID

ÁREA FUNCIONAL DE  
INDUSTRIA Y ENERGÍA

Referencia Catastral	POLÍGONO	PARCELA	TÉRMINO MUNICIPAL	PROVINCIA	Propietario	Sup. Ocupación Temporal (m²)	Sup. Ocupación Permanente (m²)	Servidumbre de Paso (m²)	Naturaleza del terreno. Cruzamientos
28100A003090060000FY	3	9006	NUEVO BAZTAN	MADRID	COMUNIDAD DE MADRID	138,54	0,00	19,84	Vía de comunicación de dominio público
28100A003090070000FG	3	9007	NUEVO BAZTAN	MADRID	AYUNTAMIENTO DE NUEVO BAZTAN	51,31	0,00	17,09	Vía de comunicación de dominio público
28100A003100130000FO	3	10013	NUEVO BAZTAN	MADRID	DIAZ GASQUEÑA LUIS	34,92	21.502,98	11,55	Labor
28100A003100160000FD	3	10016	NUEVO BAZTAN	MADRID	RODRIGUEZ RODRIGUEZ FRANCISCO JAVIER RODRIGUEZ RODRIGUEZ FRANCISCA RODRIGUEZ RODRIGUEZ MARIA DEL PILAR	0	19949,59	0	Labor
28100A003100170000FX	3	10017	NUEVO BAZTAN	MADRID	RODRIGUEZ PEÑA VALENTIN RODRIGUEZ PEÑA MARIA LUISA RODRIGUEZ PEÑA ENCARNACION	32,31	14234,03	10,77	Labor
28100A003100230000FE	3	10023	NUEVO BAZTAN	MADRID	MARISCAL RODRIGUEZ FRANCISCO JAVIER MARISCAL RIVERA ANA ISABEL MARISCAL RIVERA BEGOÑA RIVERA BARAZA MARIA LUISA	0	46710,57	0	Labor

C/ GARCÍA DE PAREDES, 65 5ª  
28071 - MADRID  
TLF.: 91 272 91 33






DELEGACIÓN  
DEL GOBIERNO  
EN MADRID

ÁREA FUNCIONAL DE  
INDUSTRIA Y ENERGÍA

Referencia Catastral	POLÍGONO	PARCELA	TÉRMINO MUNICIPAL	PROVINCIA	Propietario	Sup. Ocupación Temporal (m²)	Sup. Ocupación Permanente (m²)	Servidumbre de Paso (m²)	Naturaleza del terreno. Cruzamientos
28100A003200130000FZ	3	20013	NUEVO BAZTAN	MADRID	DIAZ GASCUENA VICTOR	0	13002,44	0	Labor
28100A003200230000FG	3	20023	NUEVO BAZTAN	MADRID	SANTAMARIA MARTINEZ ELENA SANTAMARIA MARTINEZ EVA MARIA SANTAMARIA RODRIGUEZ MARIA ANGELES SANTAMARIA MARTINEZ JORGE MARTINEZ GONZALEZ MARIA DEL PILAR	0	45210,64	0	Labor
28100A003300230000FR	3	30023	NUEVO BAZTAN	MADRID	RODRIGUEZ GARCIA LUIS JAVIER RODRIGUEZ GARCIA GUILLERMO RODRIGUEZ GARCIA JOSE RAMON	0	7338,02	0	Labor
28100A003400230000FH	3	40023	NUEVO BAZTAN	MADRID	MARISCAL RODRIGUEZ FRANCISCO JAVIER MARISCAL RIVERA ANA ISABEL MARISCAL RIVERA BEGOÑA RIVERA BARAZA MARIA LUISA	0	1968,20	0	Labor
28100A003500230000FT	3	50023	NUEVO BAZTAN	MADRID	SANTAMARIA MARTINEZ ELENA SANTAMARIA MARTINEZ EVA MARIA SANTAMARIA RODRIGUEZ MARIA ANGELES SANTAMARIA MARTINEZ JORGE MARTINEZ GONZALEZ MARIA DEL PILAR	0	221,68	0	Labor

C/ GARCÍA DE PAREDES, 65 5ª  
28071 - MADRID  
TLF.: 91 272 91 33





GOBIERNO DE ESPAÑA

DELEGACIÓN DEL GOBIERNO EN MADRID

ÁREA FUNCIONAL DE INDUSTRIA Y ENERGÍA

Referencia Catastral	POLIGONO	PARCELA	TÉRMINO MUNICIPAL	PROVINCIA	Propietario	Sup. Ocupación Temporal (m²)	Sup. Ocupación Permanente (m²)	Servidumbre de Paso (m²)	Naturaleza del terreno. Cruzamientos
28166A03002240000X1	3	224	VALVERDE DE ALCALA	MADRID	DÍAZ DE LAS HERAS MARIA DE LA CRUZ DÍAZ DE LAS HERAS ALFREDO DÍAZ DE LAS HERAS JUAN ALBERTO DÍAZ DE LAS HERAS MARIA DE LOS ANGELES DÍAZ DE LAS HERAS MARIA ELENA DÍAZ SOLER ASCENSION DÍAZ SOLER EUGENIA HEREDEROS DE DÍAZ SOLER GUILLERMO DE LAS HERAS RAMOS AMALIA	568,57	0,00	328,32	Labor
28166A003003490000XX	3	349	VALVERDE DE ALCALA	MADRID	TORRES BREA ENRIQUE	1890,42	0,00	999,37	Labor
28166A003090070000XG	3	9007	VALVERDE DE ALCALA	MADRID	AYUNTAMIENTO DE VALVERDE DE ALCALA	54,06	0,00	0	Vía de comunicación de dominio público

C/ GARCÍA DE PAREDES, 65 5ª  
28071 - MADRID  
TLF.: 91 272 91 33





GOBIERNO DE ESPAÑA

DELEGACIÓN DEL GOBIERNO EN MADRID

ÁREA FUNCIONAL DE INDUSTRIA Y ENERGÍA

## 2- Línea Piñón-Nimbo: Tramo soterrado

### a) Parcelas originalmente incluidas en la RBDA publicada en el anuncio del BOE de fecha 15 de octubre de 2021 y cuya afectación se ha modificado

Referencia Catastral	POLÍGONO	PARCELA	TÉRMINO MUNICIPAL	PROVINCIA	Propietario	Longitud zanja (m)	Superficie ocup. perm. (m²)	Superficie ocup. temp. (m²)	Cámara empalme Nº	Naturaleza del terreno
28166A0030004230000XU	3	423	Valverde de Alcalá	MADRID	SERRANO DE HAGO PETRA	0	9			Labor o Labradío secoano
28033A0030003300000YI	3	33	Campo Real	MADRID	GONZALEZ BLANCO MARIA NURIA GONZALEZ BLANCO MARIA BEGOÑA GONZALEZ BLANCO ANA MARIA	0	10			Olivos secoano
28166A0030900800000XQ	3	9008	Valverde de Alcalá	MADRID	AYUNTAMIENTO DE VALVERDE DE ALCALA	0	11			Vía de comunicación de dominio público
28116A0171066600000BA	17	10666	Pozuelo del Rey	MADRID	CANAL DE ISABEL II COMUNIDAD DE MADRID	0	14			Improductivo
28116A0170900200000BB	17	9002	Pozuelo del Rey	MADRID	AYUNTAMIENTO DE POZUELO DEL REY	0	14			Vía de comunicación de dominio público
28116A0030005500000BF	3	55	Pozuelo del Rey	MADRID	AYUNTAMIENTO DE POZUELO DEL REY	0	25			Pastos
28166A0030047900000XI	3	479	Valverde de Alcalá	MADRID	RUBIO SERRANO MARIA ANGELES DIAZ SERRANO JUAN JOSE DIAZ SERRANO MARIA NIEVES RUBIO SERRANO MARIA MERCEDES	0	37			Labor o Labradío secoano
28166A0030900300000XW	3	9003	Valverde de Alcalá	MADRID	AYUNTAMIENTO DE VALVERDE DE ALCALA	10	29			Vía de comunicación de dominio público
28116A0160062500000BX	16	625	Pozuelo del Rey	MADRID	DEL OLMO DEL OLMO VALERIANA	10	31			Labor o Labradío secoano
28033A0030014100000YA	3	141	Campo Real	MADRID	RUIZ GUERRA MIGUEL ANGEL	10	36			Olivar

C/ GARCÍA DE PAREDES, 65 5ª  
28071 - MADRID  
TLF.: 91 272 91 33





DELEGACIÓN  
DEL GOBIERNO  
EN MADRID

ÁREA FUNCIONAL DE  
INDUSTRIA Y ENERGÍA

Referencia Catastral	POLÍGONO	PARCELA	TÉRMINO MUNICIPAL	PROVINCIA	Propietario	Longitud zanja (m)	Superficie ocup. perm. (m²)	Superficie ocup. temp. (m²)	Cámara empalme Nº	Naturaleza del terreno
28166A003004770000XD	3	477	Valverde de Alcalá	MADRID	RODRIGUEZ PUEBLA RAFAEL	10	48			Labor o Labradío secoano
28166A003004750000XK	3	475	Valverde de Alcalá	MADRID	GARCIA GOMEZ MIGUEL ANGEL	10	53			Olivos secoano
28116A003090010000BU	3	9001	Pozuelo del Rey	MADRID	AYUNTAMIENTO DE POZUELO DEL REY	10	54			Vía de comunicación de dominio público
28033A003090090000YP	3	9009	Campo Real	MADRID	COMUNIDAD DE MADRID	10	61			Vía de comunicación de dominio público
28075A008002520000AQ	8	252	Loeches	MADRID	MARTINEZ GUERRA MARIA DEL ROSARIO	18	80			Olivos secoano
28166A003004780000XX	3	478	Valverde de Alcalá	MADRID	PUEBLA GOMEZ BASILIOHEREDEROS DE	20	72			Olivos secoano
28116A003000480000BQ	3	48	Pozuelo del Rey	MADRID	RIVERO SERRANO DANIEL	20	73			Labor o Labradío secoano / Olivos secoano / Pastos
28166A003003500000XR	3	350	Valverde de Alcalá	MADRID	TORRES BREA ENRIQUE	20	75			Labor o Labradío secoano
28116A017006610000BM	17	661	Pozuelo del Rey	MADRID	DESARROLLOS Y PROYECTOS DEL OLIMO SL	20	81			Labor o Labradío secoano
28116A017090010000BA	17	9001	Pozuelo del Rey	MADRID	CAJA PAGADORA CENTRAL DEL MINISTERIO DEFOMENTO	20	83			Vía de comunicación de dominio público
28116A004000910000BG	4	91	Pozuelo del Rey	MADRID	GORDO MARTINEZ-CAVA FRANCISCOHEREDEROS DE GORDO MARTINEZ-CAVA MILAGROS	20	84			Olivos secoano
28116A004000940000BL	4	94	Pozuelo del Rey	MADRID	DEL OLIMO FERNANDEZ MARIA ROSARIO	20	90			Olivos secoano / Labor o Labradío secoano

C/ GARCÍA DE PAREDES, 65 5ª  
28071 - MADRID  
TLF. : 91 272 91 33





DELEGACIÓN  
DEL GOBIERNO  
EN MADRID


ÁREA FUNCIONAL DE  
INDUSTRIA Y ENERGÍA



Referencia Catastral	POLÍGONO	PARCELA	TÉRMINO MUNICIPAL	PROVINCIA	Propietario	Longitud zanja (m)	Superficie ocup. perm. (m²)	Superficie ocup. temp. (m²)	Cámara empalme Nº	Naturaleza del terreno
28116A003004760000XR	3	476	Valverde de Alcalá	MADRID	DE LAS HERAS RAMOS GEMMA DE LAS HERAS RAMOS MONTSERRAT DE LAS HERAS RAMOS RAUL DE LAS HERAS RAMOS JOSE LUIS DIAZ DIAZ ROSALIA DE LAS HERAS DIAZ ROBERTO DE LAS HERAS DIAZ URBANO DE LAS HERAS GOMEZ DOMINGO IGNACIOHEREDEROS DE MACHICADO GARCIA CRISTINO RAMOS MENDIOLA BLANCA NIEVES	20	105			Labor o Labradío secoano
28116A004000890000BQ	4	89	Pozuelo del Rey	MADRID	AYUNTAMIENTO DE POZUELO DEL REY	20	105			Pastos
28116A003090030000BW	3	9003	Pozuelo del Rey	MADRID	AYUNTAMIENTO DE POZUELO DEL REY	20	108			Vía de comunicación de dominio público
28116A003004660000XP	3	466	Valverde de Alcalá	MADRID	GORDO ESTEBAN VICTORIANO	20	117			Labor o Labradío secoano
28116A004000920000BQ	4	92	Pozuelo del Rey	MADRID	GORDO MARTINEZ-CAVA MILAGROS	30	124			Olivos secoano / Labor o Labradío secoano
28116A004000930000BP	4	93	Pozuelo del Rey	MADRID	GOMEZ GIMENEZ CARLOS GOMEZ OSETE CARLOSHEREDEROS DE GOMEZ GIMENEZ MARIA QUERALT	30	125			Olivos secoano / Labor o Labradío secoano
28116A003004900000XU	3	490	Valverde de Alcalá	MADRID	TORRES BREA ENRIQUE	30	130	1117	CE01	Labor o Labradío secoano
28116A003005160000XZ	3	516	Valverde de Alcalá	MADRID	PUEBLA GOMEZ VICTORINA	30	152			Labor o Labradío secoano
28033A003000320000YX	3	32	Campo Real	MADRID	RODRIGUEZ SANCHEZ OSCAR RODRIGUEZ SANCHEZ JOSE LUIS SANCHEZ GARCIA MARINA	30	157			Olivos secoano

C/ GARCÍA DE PAREDES, 65 5ª  
28071 - MADRID  
TLF.: 91 272 91 33





GOBIERNO DE ESPAÑA


DELEGACIÓN DEL GOBIERNO EN MADRID

ÁREA FUNCIONAL DE INDUSTRIA Y ENERGÍA

Referencia Catastral	POLÍGONO	PARCELA	TÉRMINO MUNICIPAL	PROVINCIA	Propietario	Longitud zanja (m)	Superficie ocup. perm. (m²)	Superficie temp. (m²)	Cámara empalme Nº	Naturaleza del terreno
28166A003005170000XU	3	517	Valverde de Alcalá	MADRID	PUEBLA GOMEZ VICTORINA	30	158			Labor o Labradío secoano
28116A003000390000BH	3	39	Pozuelo del Rey	MADRID	DEL OLMO GOMEZ ISAAC	36	170	304		Labor o Labradío secoano / Olivos secoano / Pastos
28166A003004670000XL	3	467	Valverde de Alcalá	MADRID	FUNES RODRIGUEZ RAFAEL FUNES SANTOS NATALIO	40	174	1407	CE02	Labor o Labradío secoano
28166A003005180000XH	3	518	Valverde de Alcalá	MADRID	PUEBLA GOMEZ BASILIOHEREDEROS DE	40	179			Labor o Labradío secoano
28166A003003870000XE	3	387	Valverde de Alcalá	MADRID	RODRIGUEZ PUEBLA RAFAEL	40	188			Labor o Labradío secoano
28116A003000470000BG	3	47	Pozuelo del Rey	MADRID	TELLEZ DEL OLMO PEDRO BURGOS BLASCO SUSANA MATILDE TELLEZ DEL OLMO ROSA ANA TELLEZ DEL OLMO RAFAEL	40	209			Olivos secoano / Labor o Labradío secoano
28116A016006340000BU	16	634	Pozuelo del Rey	MADRID	CUENCA DEL OLMO ENRIQUETA	50	224			Labor o Labradío secoano / Olivos secoano
28166A003001930000XX	3	193	Valverde de Alcalá	MADRID	AYUNTAMIENTO DE VALVERDE DE ALCALA	50	226	1531	CE01	Labor o Labradío secoano
28116A004000960000BF	4	96	Pozuelo del Rey	MADRID	CRUZ CARRASCO TOMAS DEL OLMO FERNANDEZ MARIA ROSARIO	50	237			Olivos secoano / Labor o Labradío secoano
28033A003001430000YY	3	143	Campo Real	MADRID	MARTINEZ GUERRA MARIA DEL ROSARIO	50	237			Olivos secoano
28166A003005190000XW	3	519	Valverde de Alcalá	MADRID	SERRANO GOMEZ PETRAHEREDEROS DE	50	239			Labor o Labradío secoano
28116A004000950000BT	4	95	Pozuelo del Rey	MADRID	OLMO DIAZ FRANCISCO URBANOHEREDEROS DE	50	239			Labor o Labradío secoano / Olivos secoano
28166A003004800000XD	3	480	Valverde de Alcalá	MADRID	RUIZ VILLALBA ENRIQUEHEREDEROS DE	50	240			Labor o Labradío secoano

C/ GARCÍA DE PAREDES, 65 5ª  
28071 - MADRID  
TLF.: 91 272 91 33





GOBIERNO DE ESPAÑA


DELEGACIÓN DEL GOBIERNO EN MADRID

ÁREA FUNCIONAL DE INDUSTRIA Y ENERGÍA

Referencia Catastral	POLÍGONO	PARCELA	TÉRMINO MUNICIPAL	PROVINCIA	Propietario	Longitud zanja (m)	Superficie ocup. perm. (m²)	Superficie temp. (m²)	Cámara empalme Nº	Naturaleza del terreno
28116A003000460000BY	3	46	Pozuelo del Rey	MADRID	AYUNTAMIENTO DE POZUELO DEL REY	50	244			Pastos / Olivos secoano
28116A016102500000BQ	16	10250	Pozuelo del Rey	MADRID	RUIZ GUERRA MIGUEL ANGEL	50	253			Labor o Labradío secoano
28073A008090060000AS	8	9006	Loeches	MADRID	COMUNIDAD DE MADRID	57	276			Vía de comunicación de dominio público
28116A017006630000BK	17	663	Pozuelo del Rey	MADRID	DIÁZ DEL OLMO SANTIAGO	60	284	2495	CE06	Labor o Labradío secoano / Olivos secoano
28166A003004330000XQ	3	433	Valverde de Alcalá	MADRID	DE LA PEÑA MONTERO MONICA ESPERANZA DE LA PEÑA MORATILLA MARIA ROSARIO DE LA PEÑA MORATILLA JOSE ANTONIO MORATILLA DE LA PEÑA MARTINA ELISA	60	309			Labor o Labradío secoano
28166A003005060000XR	3	506	Valverde de Alcalá	MADRID	GARCIA MACHICADO PABLO	70	319			Labor o Labradío secoano
28166A003003510000XD	3	351	Valverde de Alcalá	MADRID	DEL OLMO DEL OLMO GLORIA MARIA	70	333			Labor o Labradío secoano
28116A016006290000BS	16	629	Pozuelo del Rey	MADRID	DIÁZ DEL OLMO JESUS	70	340			Labor o Labradío secoano / Olivos secoano
28166A003004850000XS	3	485	Valverde de Alcalá	MADRID	GORDO DIAZ FELIX GORDO DIAZ PILAR GORDO ESTEBAN VICTORIANO	70	342	809	CE02	Olivos secoano
28166A003003480000XD	3	348	Valverde de Alcalá	MADRID	SAEZ GALLEGOS CONCEPCION	70	342			Labor o Labradío secoano
28166A003005210000XH	3	521	Valverde de Alcalá	MADRID	SANCHEZ LOPEZ APOLOA	70	343			Labor o Labradío secoano
28166A003004890000XW	3	489	Valverde de Alcalá	MADRID	DEL OLMO DEL OLMO SANTIAGO	70	352			Labor o Labradío secoano
28166A003002620000XS	3	262	Valverde de Alcalá	MADRID	PUEBLA GOMEZ VICTORINA	70	353			Labor o Labradío secoano

C/ GARCÍA DE PAREDES, 65 5ª  
28071 - MADRID  
TLF.: 91 272 91 33





GOBIERNO DE ESPAÑA

DELEGACIÓN DEL GOBIERNO EN MADRID

ÁREA FUNCIONAL DE INDUSTRIA Y ENERGÍA

Referencia Catastral	POLÍGONO	PARCELA	TÉRMINO MUNICIPAL	PROVINCIA	Propietario	Longitud zanja (m)	Superficie ocup. perm. (m²)	Superficie temp. (m²)	Cámara empalme Nº	Naturaleza del terreno
28116A003004320000XG	3	432	Alcalá Valverde de Alcalá	MADRID	PUEBLA GOMEZ BASILIOHEREDEROS DE	80	362			Labor o Labradío secoano
28116A017006640000BR	17	664	Pozuelo del Rey	MADRID	DIAZ MEDINA ALEJANDRO JULIAN	80	367			Labor o Labradío secoano / Olivos secoano
28116A004000900000BY	4	90	Pozuelo del Rey	MADRID	DEL OLMO GARCIA NATIVIDAD DEL OLMO DEL OLMO JACINTO	80	376			Labor o Labradío secoano / Olivos secoano
28116A003005050000XK	3	505	Valverde de Alcalá	MADRID	MACHICADO GARCIA CONCEPCIONHEREDEROS DE	80	391			Labor o Labradío secoano
28075A008002500000AY	8	250	Loeches	MADRID	RUIZ GUERRA MIGUEL ANGEL	82	392		CELO	Labor o Labradío secoano
28116A017006440000BH	17	644	Pozuelo del Rey	MADRID	ALONSO DIAZ ANGELA CONCEPCION	90	279			Labor o Labradío secoano / Olivos secoano
28116A017006590000BO	17	659	Pozuelo del Rey	MADRID	DEL OLMO DEL OLMO SANTIAGO	90	417			Olivos secoano / Labor o Labradío secoano
28116A016006160000BF	16	616	Pozuelo del Rey	MADRID	MARTINEZ DIAZ FELIPE	90	422			Labor o Labradío secoano / Olivos secoano
28116A003003580000XU	3	358	Valverde de Alcalá	MADRID	DE LA PEÑA MONTERO MONICA ESPERANZA DE LA PEÑA MORATILLA MARIA ROSARIO DE LA PEÑA MORATILLA JOSE ANTONIO MORATILLA DE LA PEÑA MARTINA ELISA	90	425			Labor o Labradío secoano
28116A003000600000BO	3	60	Pozuelo del Rey	MADRID	APARICO MEDINA BENITOHEREDEROS DE	90	447			Labor o Labradío secoano / Pastos / Olivos secoano
28116A016006150000BT	16	615	Pozuelo del Rey	MADRID	ENCARNACION FERNANDEZ CAAMAÑO ENCARNACION	100	472			Labor o Labradío secoano / Pastos

C/ GARCÍA DE PAREDES, 65 5ª  
28071 - MADRID  
TLF.: 91 272 91 33



DELEGACIÓN  
DEL GOBIERNO  
EN MADRID


ÁREA FUNCIONAL DE  
INDUSTRIA Y ENERGÍA



Referencia Catastral	POLÍGONO	PARCELA	TÉRMINO MUNICIPAL	PROVINCIA	Propietario	Longitud zanja (m)	Superficie ocup. perm. (m²)	Superficie temp. (m²)	Cámara empalme Nº	Naturaleza del terreno
28116A003000620000BR	3	62	Pozuelo del Rey	MADRID	DEL OLIVO DEL OLIVO ANA MARIA DE LA PEÑA MONTERO MONICA ESPERANZA	100	478			Labor o Labradío secoano / Olivos secoano
28116A003002680000XB	3	268	Valverde de Alcalá	MADRID	DE LA PEÑA MORATILLA MARIA ROSARIO DE LA PEÑA MORATILLA JOSE ANTONIO MORATILLA DE LA PEÑA MARTINA ELISA	100	483			Labor o Labradío secoano / Pastos
28116A018006750000BX	18	675	Pozuelo del Rey	MADRID	AYUNTAMIENTO DE POZUELO DEL REY	100	502			Olivos secoano / Labor o Labradío secoano / Pastos
28116A017006450000BW	17	645	Pozuelo del Rey	MADRID	EDIFICIOS LUMERVA SL	100	855	4050	CE07	Labor o Labradío secoano / Olivos secoano
28116A016090020000BT	16	9002	Pozuelo del Rey	MADRID	AYUNTAMIENTO DE POZUELO DEL REY	110	508		CE07	Vía de comunicación de dominio público
28116A003000400000BZ	3	40	Pozuelo del Rey	MADRID	CRISTOBAL GORDO FRANCISCA CRISTOBAL GORDO MERCEDES CRISTOBAL GORDO FERNANDO HEREDEROS DE CRISTOBAL GORDO MARIA DE LA PAZ	110	514			Olivos secoano / Labor o Labradío secoano
28116A003003910000XS	3	391	Valverde de Alcalá	MADRID	RODRIGUEZ GOMEZ JUAN CARLOS HERNANDEZ GOMEZ MARIA ESTHER	110	524	2944	CE03	Labor o Labradío secoano
28116A003003900000XE	3	390	V de Alcalá	MADRID	DE LAS HERAS ANTORAN ALFREDO	110	528			Labor o Labradío secoano
28116A017006660000BX	17	666	Pozuelo del Rey	MADRID	DEL OLIVO IZQUIERDO MARIA CRUZ	110	551			Labor o Labradío secoano / Olivos secoano / Pastos
28116A016006320000BS	16	632	Pozuelo del Rey	MADRID	GORDO DIAZ FELIX	120	592	3077	CE09	Olivos secoano
28116A003000560000BM	3	56	Pozuelo del Rey	MADRID	JUAN JOSE GASCUENA SL	130	621			Labor o Labradío secoano / Olivos secoano

C/ GARCÍA DE PAREDES, 65 5ª  
28071 - MADRID  
TLF.: 91 272 91 33





GOBIERNO DE ESPAÑA

DELEGACIÓN DEL GOBIERNO EN MADRID

ÁREA FUNCIONAL DE INDUSTRIA Y ENERGÍA

Referencia Catastral	POLÍGONO	PARCELA	TÉRMINO MUNICIPAL	PROVINCIA	Propietario	Longitud zanja (m)	Superficie ocup. perm. (m²)	Superficie temp. (m²)	Cámara empalme Nº	Naturaleza del terreno
28116A01600592000BK	16	592	Pozuelo del Rey	MADRID	SUAREZ ALVAREZ JAVIER SUAREZ ALVAREZ SUSANA ALVAREZ ALVAREZ MARIA COVADONGA	160	748			Labor o Labradío secoano
28116A016006350000BH	16	635	Pozuelo del Rey	MADRID	DEL OLMO FERNANDEZ NURIA ENCARNACION FERNANDEZ CAAMAÑO ENCARNACION	160	767			Labor o Labradío secoano
28116A016006170000BM	16	617	Pozuelo del Rey	MADRID	DEL OLMO DEL OLMO GLORIA DEL OLMO DIAZ JOSE MARIA	180	842	3522	CE08	Labor o Labradío secoano / Olivos secoano
28116A017006650000BD	17	665	Pozuelo del Rey	MADRID	GIRALDEZ DIAZ JOSE LUIS	190	908			Olivos secoano
28116A003000410000BU	3	41	Pozuelo del Rey	MADRID	DEL OLMO DIAZ LUIS SANTIAGO	200	954	3748	CE05	Labor o Labradío secoano / Monte bajo
28116A016006240000BD	16	624	Pozuelo del Rey	MADRID	DEL OLMO DEL OLMO INOCENTEHEREDEROS DE	210	1019			Labor o Labradío secoano / Olivos secoano
28033A003000360000YS	3	36	Campo Real	MADRID	PASTOR RIDRUEJO FAMILIA Y PEREZ ESCOLAR	230	1082			Olivos secoano / Improductivo
28116A004000880000BG	4	88	Pozuelo del Rey	MADRID	MEDINA CUENCA ASCENSION MEDINA CUENCA MERCEDES MEDINA CUENCA JOSEFA MEDINA CUENCA ANTONINO	240	1142	4119	CE04	Labor o Labradío secoano
28116A017006600000BF	17	660	Pozuelo del Rey	MADRID	COLMENARES DEL OLMO FELIXHEREDEROS DE	270	1089			Labor o Labradío secoano / Olivos secoano
28166A003004270000XB	3	427	Valverde de Alcañá	MADRID	OLMO DEL OLMO ALEJANDRO DEL		0			Labor o Labradío secoano
28116A004000980000BO	4	98	Pozuelo del Rey	MADRID	DEL OLMO FERNANDEZ MARIA ROSARIO		1	10		C- Labor o Labradío secoano

C/ GARCÍA DE PAREDES, 65 5ª  
28071 - MADRID  
TLF.: 91 272 91 33






DELEGACIÓN  
DEL GOBIERNO  
EN MADRID

ÁREA FUNCIONAL DE  
INDUSTRIA Y ENERGÍA

Referencia Catastral	POLÍGONO	PARCELA	TÉRMINO MUNICIPAL	PROVINCIA	Propietario	Longitud zanja (m)	Superficie ocup. perm. (m²)	Superficie temp. (m²)	Cámara empalme Nº	Naturaleza del terreno
28166A003004690000XF	3	469	Valverde de Alcalá	MADRID	GOMEZ MARTINEZ JUANA GOMEZ MARTINEZ MARIA DEL CARMEN GOMEZ MARTINEZ MANUEL GOMEZ MARTINEZ EMILIANO		1	525	CE02	Labor o Labradío secoano
28166A003004860000XZ	3	486	Valverde de Alcalá	MADRID	GOMEZ CASANOVA PASCASIO RAMOS SERRANO FRANCISCO JAVIER RAMOS SERRANO MARIA DEL MAR RAMOS SERRANO MARIA CONCEPCION RAMOS SERRANO MARIA MAGDALENA RAMOS RAMOS MIGUELHEREDEROS DE RAMOS RAMOS GREGORIA SERRANO DE HAGO PETRA CEDIEL TORRES ANTONIOHEREDEROS DE DE LAS HERAS VILLALBA CIRILA CEDIEL DE LAS HERAS MARIA LUISA		4	217		Labor o Labradío secoano
28166A003004810000XX	3	481	Valverde de Alcalá	MADRID				2		C- Labor o Labradío secoano
28166A003005040000XO	3	504	Valverde de Alcalá	MADRID				6		C- Labor o Labradío secoano

C/ GARCÍA DE PAREDES, 65 5ª  
28071 - MADRID  
TLF. : 91 272 91 33





GOBIERNO DE ESPAÑA

DELEGACIÓN DEL GOBIERNO EN MADRID

ÁREA FUNCIONAL DE INDUSTRIA Y ENERGÍA

**b) Parcelas originalmente no incluidas en la RBDA publicada en el anuncio del BOE de fecha 15 de octubre de 2021 y que ahora sí se afectan**

Referencia Catastral	POLÍGONO	PARCELA	TÉRMINO MUNICIPAL	PROVINCIA	Propietario	Longitud zanja (m)	Superficie perm. (m²)	Superficie ocup. temp. (m²)	Cámara empalme Nº	Naturaleza del terreno
28116A017006570000BF	17	657	Pozuelo del Rey	MADRID		30	166			Labor o Labradío secano / Olivos secano

**3- Línea Piñón-Nimbo: Tramo aéreo**

**a) Parcelas originalmente incluidas en la RBDA publicada en el anuncio del BOE de fecha 15 de octubre de 2021 y han sido desafectadas**

Referencia Catastral	POLÍGONO	PARCELA	TÉRMINO MUNICIPAL	PROVINCIA	Propietario	Longitud de vuelo(m)	Servidumbre de vuelo (m²)	Apoyos Nº	Superficie permanente ocupación apoyo (m²)	Ocupación temporal apoyos (m²)	Ocupación permanente accesos (m²)	Naturaleza del terreno
28033A001004130000YY	1	413	Campo Real	MADRID	DEL TORO GONZALEZ DALMACIO							O- Olivos secano
28033A001004140000YG	1	414	Campo Real	MADRID	AYUNTAMIENTO DE CAMPO REAL							E- Pastos

C/ GARCÍA DE PAREDES, 65 5ª  
28071 - MADRID  
TLF.: 91 272 91 33







DELEGACIÓN  
DEL GOBIERNO  
EN MADRID

ÁREA FUNCIONAL DE  
INDUSTRIA Y ENERGÍA

Referencia Catastral	POLÍGONO	PARCELA	TÉRMINO MUNICIPAL	PROVINCIA	Propietario	Longitud de vuelo(m)	Servidumbre de vuelo (m²)	Apoyos Nº	Superficie permanente ocupación apoyo (m²)	Ocupación temporal apoyos (m²)	Ocupación permanente accesos (m²)	Naturaleza del terreno
28033A001004160000YP	1	416	Campo Real	MADRID	BUSO REY CASTILLO MARIANOHEREDEROS DE							E- Pastos
28033A001004170000YL	1	417	Campo Real	MADRID	GONZALEZ JIMENEZ ANTONIO							O- Olivos secano
28033A001004180000YT	1	418	Campo Real	MADRID	ESCOBAR CEBRIAN MANUELHEREDEROS DE							O- Olivos secano
28033A003000310000YD	3	31	Campo Real	MADRID	DEL TORO GONZALEZ LUISA DEL TORO GONZALEZ BENITO							O- Olivos secano
28033A003001390000YB	3	139	Campo Real	MADRID	RUIZ GUERRA MIGUEL ANGEL							C- Labor o Labradío secano

C/ GARCÍA DE PAREDES, 65 5ª  
28071 - MADRID  
TLF.: 91 272 91 33





DELEGACIÓN  
DEL GOBIERNO  
EN MADRID

ÁREA FUNCIONAL DE  
INDUSTRIA Y ENERGÍA

Referencia Catastral	POLÍGONO	PARCELA	TÉRMINO MUNICIPAL	PROVINCIA	Propietario	Longitud de vuelo(m)	Servidumbre de vuelo (m <sup>2</sup> )	Apoyos Nº	Superficie permanente ocupación apoyo (m <sup>2</sup> )	Ocupación temporal apoyos (m <sup>2</sup> )	Ocupación permanente accesos (m <sup>2</sup> )	Naturaleza del terreno
28033A003001420000YB	3	142	Campo Real	MADRID	RUIZ RODRIGUEZ CARMEN							O- Olivos secoano
28033A003090010000YU	3	9001	Campo Real	MADRID	COMUNIDAD DE MADRID							VT Vía de comunicación de dominio público
28075A008002540000AL	8	254	Loeches	MADRID	RUIZ GUERRA MIGUEL ANGEL							O- Olivos secoano
28116A003000380000BU	3	38	Pozuelo del Rey	MADRID	DAZ SANTAMARIA JOSE MANUEL							C- Labor o Labradrio secoano
28116A003000710000BS	3	71	Pozuelo del Rey	MADRID	AYUNTAMIENTO DE POZUELO DEL REY							C- Labor o Labradrio secoano
28116A003000720000BZ	3	72	Pozuelo del Rey	MADRID	DEL OLMO DIAZ MARIA MILAGROS							C- Labor o Labradrio secoano
28116A003000740000BH	3	74	Pozuelo del Rey	MADRID	MANZANARES DEL OLMO FELICIANO							C- Labor o Labradrio secoano

C/ GARCÍA DE PAREDES, 65 5ª  
28071 - MADRID  
TLF.: 91 272 91 33





GOBIERNO DE ESPAÑA

DELEGACIÓN DEL GOBIERNO EN MADRID

ÁREA FUNCIONAL DE INDUSTRIA Y ENERGÍA

Referencia Catastral	POLIGONO	PARCELA	TÉRMINO MUNICIPAL	PROVINCIA	Propietario	Longitud de vuelo(m)	Servidumbre de vuelo (m²)	Apoyos Nº	Superficie permanente ocupación apoyo (m²)	Ocupación temporal apoyos (m²)	Ocupación permanente accesos (m²)	Naturaleza del terreno
281166A00300263000XZ	3	263	Valverde de Alcalá	MADRID	CARBAJAL GASCUENA ANTONIO CARBAJAL GASCUENA FRANCISCO JAVIER CARBAJAL GASCUENA JUAN JOSE							C- Labor o Labradío secoano
281166A00300264000XU	3	264	Valverde de Alcalá	MADRID	DEL OLMO FERNANDEZ MARIA ROSARIO							C- Labor o Labradío secoano
281166A003002650000XH	3	265	Valverde de Alcalá	MADRID	GOMEZ GIMENEZ CARLOS GOMEZ OSETE CARLOSHEREDEROS DE GOMEZ GIMENEZ MARIA QUERALT							C- Labor o Labradío secoano
281166A003002660000XW	3	266	Valverde de Alcalá	MADRID	DE LA PEÑA MONTERO MONICA ESPERANZA DE LA PEÑA MORATILLA MARIA ROSARIO DE LA PEÑA MORATILLA JOSE ANTONIO MORATILLA DE LA PEÑA MARTINA ELISA							C- Labor o Labradío secoano

C/ GARCÍA DE PAREDES, 65 5ª  
28071 - MADRID  
TLF.: 91 272 91 33






DELEGACIÓN  
DEL GOBIERNO  
EN MADRID

ÁREA FUNCIONAL DE  
INDUSTRIA Y ENERGÍA

Referencia Catastral	POLIGONO	PARCELA	TÉRMINO MUNICIPAL	PROVINCIA	Propietario	Longitud de vuelo(m)	Servidumbre de vuelo (m²)	Apoyos Nº	Superficie permanente ocupación apoyo (m²)	Ocupación temporal apoyos (m²)	Ocupación permanente accesos (m²)	Naturaleza del terreno
28166A003002670000XA	3	267	Valverde de Alcalá	MADRID	DEL OLMO FERNANDEZ MARIA ROSARIO							C- Labor o Labradio secano
28166A003003850000XI	3	385	Valverde de Alcalá	MADRID	MEDINA CUENCA ASCENSION MEDINA CUENCA MERCEDES MEDINA CUENCA JOSEFA MEDINA CUENCA ANTONINO							C- Labor o Labradio secano
28166A003003860000XJ	3	386	Valverde de Alcalá	MADRID	CARBAL GASCUEÑA FRANCISCO JAVIER							C- Labor o Labradio secano
28166A003004640000XG	3	464	Valverde de Alcalá	MADRID	CEDIEL DE LAS HERAS MARIA ESTHER							C- Labor o Labradio secano
28166A003004680000XT	3	468	Valverde de Alcalá	MADRID	PUEBLA VILLALBA ELENA							C- Labor o Labradio secano
28166A003004710000XT	3	471	Valverde de Alcalá	MADRID	PUEBLA GOMEZ VICTORINA							C- Labor o Labradio secano

C/ GARCÍA DE PAREDES, 65 5ª  
28071 - MADRID  
TLF.: 91 272 91 33





GOBIERNO DE ESPAÑA

DELEGACIÓN DEL GOBIERNO EN MADRID

ÁREA FUNCIONAL DE INDUSTRIA Y ENERGÍA

Referencia Catastral	POLÍGONO	PARCELA	TÉRMINO MUNICIPAL	PROVINCIA	Propietario	Longitud de vuelo(m)	Servidumbre de vuelo (m²)	Apoyos Nº	Superficie permanente ocupación apoyo (m²)	Ocupación temporal apoyos (m²)	Ocupación permanente accesos (m²)	Naturaleza del terreno
28166A00300472000XF	3	472	Valverde de Alcalá	MADRID	DE LAS HERAS RAMOS GEMMA DE LAS HERAS RAMOS MONTERRAT DE LAS HERAS RAMOS RAUL DE LAS HERAS RAMOS JOSE LUIS DIAZ DIAZ ROSALIA DE LAS HERAS DIAZ ROBERTO DE LAS HERAS DIAZ URBANO DE LAS HERAS GOMEZ DOMINGO IGNACIO HEREDEROS DE MACHICADO GARCIA CRISTINO RAMOS MENDIOLA BLANCA NIEVES GOMEZ CUENCA RAFAEL							C- Labor o Labradío secoano
28166A003004730000XM	3	473	Valverde de Alcalá	MADRID								C- Labor o Labradío secoano

C/ GARCÍA DE PAREDES, 65 5ª  
28071 - MADRID  
TLF. : 91 272 91 33





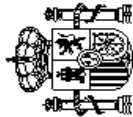
DELEGACIÓN  
DEL GOBIERNO  
EN MADRID

ÁREA FUNCIONAL DE  
INDUSTRIA Y ENERGÍA

Referencia Catastral	POLÍGONO	PARCELA	TÉRMINO MUNICIPAL	PROVINCIA	Propietario	Longitud de vuelo(m)	Servidumbre de vuelo (m²)	Apoyos Nº	Superficie permanente ocupación apoyo (m²)	Ocupación temporal apoyos (m²)	Ocupación permanente accesos (m²)	Naturaleza del terreno
28166A0300474000X0	3	474	Valverde de Alcalá	MADRID	DE LAS HERAS RAMOS GEMIMA DE LAS HERAS RAMOS MONTSERRAT DE LAS HERAS RAMOS RAUL DE LAS HERAS RAMOS JOSE LUIS DIAZ DIAZ ROSALIA DE LAS HERAS DIAZ ROBERTO DE LAS HERAS DIAZ URBANO DE LAS HERAS GOMEZ DOMINGO IGNACIOHEREDEROS DE MACHICADO GARCIA CRISTINO RAMOS MENDIOLA BLANCA NIEVES						C- Labor o Labradío secoano	
28166A0300530000X0	3	503	Valverde de Alcalá	MADRID	DE LOIMO MEDINA TOMASHEREDEROS DE							C- Labor o Labradío secoano

C/ GARCÍA DE PAREDES, 65 5ª  
28071 - MADRID  
TLF.: 91 272 91 33





GOBIERNO DE ESPAÑA

DELEGACIÓN DEL GOBIERNO EN MADRID


ÁREA FUNCIONAL DE INDUSTRIA Y ENERGÍA

**b) Parcelas originalmente incluidas en la RBDA publicada en el anuncio del BOE de fecha 15 de octubre de 2021 y cuya afeción se ha modificado**

Referencia Catastral	POLIGONO	PARCELA	TÉRMINO MUNICIPAL	PROVINCIA	Propietario	Longitud de vuelo(m)	Servidumbre de vuelo (m²)	Apoyos Nº	Superficie permanente ocupación apoyo (m²)	Ocupación temporal apoyos (m²)	Ocupación permanente accesos (m²)	Naturaleza del terreno
28014A00500070000MM	5	7	Arganda del Rey	MADRID	ALONSO DIAZ PATROCINIOHEREDEROS DE	30	407					Olivos secoano
28014A005090050000MR	5	9005	Arganda del Rey	MADRID	AYUNTAMIENTO DE ARGANDA DEL REY	10	64					Vía de comunicación de dominio público
28014A005090160000MU	5	9016	Arganda del Rey	MADRID	COMUNIDAD DE MADRID	10	159					Vía de comunicación de dominio público
28014A006090010000MY	6	9001	Arganda del Rey	MADRID	MINISTERIO DE OBRAS PUBLICAS TRANSPORTES Y MEDIO AMBIENTE	10	118					Vía de comunicación de dominio público
28033A001002970000YO	1	297	Campo Real	MADRID	INMOBILIARIA CEBRIAN E HIJOS SA	780	21412	33, 34 Y 35	394	3927	236	Olivos secoano / Pastos
28033A001003080000YU	1	308	Campo Real	MADRID	BUSO REY CASTILLO MARIANOHEREDEROS DE	570	17525	35 Y 35BIS	335	3927	356	Monte bajo / Labor o Labradrio secoano
28033A001003570000YF	1	357	Campo Real	MADRID	AYUNTAMIENTO DE CAMPO REAL	410	10232	38	62		4336	Pastos
28033A001003760000YH	1	376	Campo Real	MADRID	MARTINEZ DEL TORO VALERIANO	30	812					Olivos secoano
28033A001003770000YW	1	377	Campo Real	MADRID	DIEZ ESCOLAR MARIA DE LOS REYES JULIO PAREDES FRANCISCO	80	1855					Olivos secoano

C/ GARCÍA DE PAREDES, 65 5ª  
28071 - MADRID  
TLF.: 91 272 91 33





GOBIERNO DE ESPAÑA

DELEGACIÓN DEL GOBIERNO EN MADRID

ÁREA FUNCIONAL DE INDUSTRIA Y ENERGÍA

Referencia Catastral	POLIGONO	PARCELA	TÉRMINO MUNICIPAL	PROVINCIA	Propietario	Longitud de vuelo(m)	Servidumbre de vuelo (m²)	Apoyos Nº	Superficie permanente ocupación apoyo (m²)	Ocupación temporal apoyos (m²)	Ocupación permanente accesos (m²)	Naturaleza del terreno
28033A001003780000YA	1	378	Campo Real	MADRID	GORDON GONZALEZ PEDROHEREDEROS DE	40	827	37	244	956		Olivos secoano
28033A001003790000YB	1	379	Campo Real	MADRID	GONZALEZ GONZALEZ SEBASTIAN	10	302			548		Olivos secoano
28033A001003800000YW	1	380	Campo Real	MADRID	PABLO RODRIGUEZ PAULLA		0			395		Olivos secoano
28033A001003860000YP	1	386	Campo Real	MADRID	GONZALEZ RUIZ MARIA BENITA	50	1204	38	208	1963	128	Olivos secoano
28033A001003870000YL	1	387	Campo Real	MADRID	PAREDES DE CADIZ ISABEL	90	2451					Olivos secoano
28033A001003870000YL	1	387	Campo Real	MADRID	PAREDES DE CADIZ TERESAHEREDEROS DE							
28033A001003870000YL	1	387	Campo Real	MADRID	PAREDES DE CADIZ ROSA GORDON MARTINEZ							
28033A001003910000YT	1	391	Campo Real	MADRID	ISABEL GORDON MARTINEZ ANTONIO						332	Olivos secoano
28033A001004080000YA	1	408	Campo Real	MADRID	MARTINEZ BLANCO MANUEL						284	Olivos secoano
28033A001004080000YA	1	408	Campo Real	MADRID	MARTINEZ BLANCO ANGELA							
28033A001004090000YB	1	409	Campo Real	MADRID	SANZ JIMENEZ CARMENHEREDEROS DE	20	545					Olivos secoano
28033A001004100000YW	1	410	Campo Real	MADRID	ARAGONES RANZ LUISA	30	683	36	272	995		Olivos secoano
28033A001004110000YA	1	411	Campo Real	MADRID	LEON GUERRA JULIANHEREDEROS DE	40	726			713		Olivos secoano
28033A001004120000YB	1	412	Campo Real	MADRID	MORERA LEON MARIA DE LA PALOMA	10	326					Olivos secoano
28033A001004200000YL	1	420	Campo Real	MADRID	BERNABE LLANOS REMEDIOSHEREDEROS DE	20	797					Olivos secoano

C/ GARCÍA DE PAREDES, 65 5ª  
28071 - MADRID  
TLF.: 91 272 91 33








DELEGACIÓN  
DEL GOBIERNO  
EN MADRID

ÁREA FUNCIONAL DE  
INDUSTRIA Y ENERGÍA

Referencia Catastral	POLIGONO	PARCELA	TÉRMINO MUNICIPAL	PROVINCIA	Propietario	Longitud de vuelo(m)	Servidumbre de vuelo (m²)	Apoyos Nº	Superficie permanente ocupación apoyo (m²)	Ocupación temporal apoyos (m²)	Ocupación permanente accesos (m²)	Naturaleza del terreno
28033A001004210000YT	1	421	Campo Real	MADRID	AYUNTAMIENTO DE CAMPO REAL	20	782					Pastos
28033A001004220000YF	1	422	Campo Real	MADRID	AYUNTAMIENTO DE CAMPO REAL	40	1659					Pastos
28033A001005190000YK	1	519	Campo Real	MADRID	BERNABE MORERA PEDROHEREDEROS DE	10	270	32	213	479		Pastos
28033A001005240000YD	1	524	Campo Real	MADRID	MARTINEZ DIAZ FELIPE	30	988					Olivos secano
28033A001005270000YJ	1	527	Campo Real	MADRID	MARTINEZ DIAZ FELIPE	80	1928					Olivos secano
28033A001005280000YE	1	528	Campo Real	MADRID	BERNABE HUERTA JOSE LUIS		236					Olivos secano
28033A001005450000YP	1	545	Campo Real	MADRID	ESPINOSA RODRIGUEZ ALFONSO DEL TORO HUERTA SATURNINO		97					Olivos secano
28033A001005480000YF	1	548	Campo Real	MADRID	MORENO CEBRIAN MARIA PILAR MORENO GUERRA ANTONIO RICARDOHEREDEROS DE MORENO GUERRA PILARHEREDEROS DE MORENO CEBRIAN LUIS	90	1958	31		1434	96	Olivos secano
28033A001005500000YT	1	550	Campo Real	MADRID	ANIDO ALCAZAR RAIMUNDOHEREDEROS DE	30	882					Olivos secano
28033A001005510000YF	1	551	Campo Real	MADRID	EN INVESTIGACION	30	756					Pastos

C/ GARCÍA DE PAREDES, 65 5ª  
28071 - MADRID  
TLF. : 91 272 91 33






DELEGACIÓN  
DEL GOBIERNO  
EN MADRID

ÁREA FUNCIONAL DE  
INDUSTRIA Y ENERGÍA

Referencia Catastral	POLIGONO	PARCELA	TÉRMINO MUNICIPAL	PROVINCIA	Propietario	Longitud de vuelo(m)	Servidumbre de vuelo (m²)	Apoyos Nº	Superficie permanente ocupación apoyo (m²)	Ocupación temporal apoyos (m²)	Ocupación permanente accesos (m²)	Naturaleza del terreno
28033A001005570000YX	1	557	Campo Real	MADRID	MARTIN CALERO MARIA DE LOS ANGELES MARTIN CALERO MARIA DEL ROSARIO MUNOZ BERLINCHE JOSE FRANCISCO ROPERO CEBOLLA ENRIQUE	353						Viña olivar secoano
28033A001006410000YQ	1	641	Campo Real	MADRID	GONZALEZ UCEDA ANTONIOHEREDEROS DE	10	142			65		Olivos secoano
28033A001006430000YL	1	643	Campo Real	MADRID	MARTINEZ RUIZ GUILLERMO	20	417			255	340	Olivos secoano
28033A001006530000YD	1	653	Campo Real	MADRID	LLANOS GONZALEZ LUCIAHEREDEROS DE LLANOS MARTINEZ MARIA DEL CARMEN	30	1200					Olivos secoano
28033A001006540000YX	1	654	Campo Real	MADRID	SAN JOSE REDONDO JOAQUIN	50	1770					Olivos secoano
28033A001006550000YI	1	655	Campo Real	MADRID	SAN JOSE REDONDO JOAQUIN	30	940					Olivos secoano
28033A001006820000YO	1	682	Campo Real	MADRID	BERNABE HUERTA JOSE LUIS	10	204	32	47	445	40	Pastos
28033A001006830000YK	1	683	Campo Real	MADRID	BERNABE MORERA ROSARIO	10	261			515		Pastos
28033A001006840000YR	1	684	Campo Real	MADRID	BERNABE MORERA EPIFANIA	10	202			524		Pastos
28033A001006870000YI	1	687	Campo Real	MADRID	BERNABE MORERA EPIFANIA		12					Viña secoano

C/ GARCÍA DE PAREDES, 65 5ª  
28071 - MADRID  
TLF.: 91 272 91 33





GOBIERNO DE ESPAÑA


DELEGACIÓN DEL GOBIERNO EN MADRID

ÁREA FUNCIONAL DE INDUSTRIA Y ENERGÍA

Referencia Catastral	POLIGONO	PARCELA	TÉRMINO MUNICIPAL	PROVINCIA	Propietario	Longitud de vuelo(m)	Servidumbre de vuelo (m²)	Apoyos Nº	Superficie permanente ocupación apoyo (m²)	Ocupación temporal apoyos (m²)	Ocupación permanente accesos (m²)	Naturaleza del terreno
28033A001007070000YF	1	707	Campo Real	MADRID	GONZALEZ DE JUJIO DAMASO		294			530		Olivos secano
28033A001090020000YO	1	9002	Campo_RealReal	MADRID	COMUNIDAD DE MADRID	0	183					Dominio Público
28033A001090040000YR	1	9004	Campo Real	MADRID	AYUNTAMIENTO DE CAMPO REAL	40	899					Vía de comunicación de dominio público
28033A001090050000YD	1	9005	Campo Real	MADRID	AYUNTAMIENTO DE CAMPO REAL	10	142					Vía de comunicación de dominio público
28033A001090060000YX	1	9006	Campo Real	MADRID	AYUNTAMIENTO DE CAMPO REAL	10	216					Vía de comunicación de dominio público
28033A001090090000YE	1	9009	Campo Real	MADRID	AYUNTAMIENTO DE CAMPO REAL	0	50					Vía de comunicación de dominio público
28033A002001650000YB	2	165	Campo Real	MADRID	ALCARAZ LLEDO MARIA MERCEDESHEREDEROS DE	60	2331					Labor o Labradío secano
28033A002001670000YG	2	167	Campo Real	MADRID	RUIZ DEL TORO CAMILO	20	1104					Olivos secano
28033A002001680000YQ	2	168	Campo Real	MADRID	RUIZ DEL TORO JUAN LEON	50	2019					Viña secano
28033A002001690000YP	2	169	Campo Real	MADRID	VICENTE DEL TORO TOMAS		51					Olivos secano
28033A002002270000YB	2	227	Campo Real	MADRID	GONZALEZ DIAZ CRISANTOHEREDEROS DE		108					O- Olivos secano
28033A002002280000YY	2	228	Campo Real	MADRID	BREA GARCIA ANTONIO BREA GARCIA CONCEPCION BREA GARCIA NICASIA	50	1206					Olivos secano

C/ GARCÍA DE PAREDES, 65 5ª  
28071 - MADRID  
TLF.: 91 272 91 33





GOBIERNO DE ESPAÑA

DELEGACIÓN DEL GOBIERNO EN MADRID

ÁREA FUNCIONAL DE INDUSTRIA Y ENERGÍA

Referencia Catastral	POLIGONO	PARCELA	TÉRMINO MUNICIPAL	PROVINCIA	Propietario	Longitud de vuelo(m)	Servidumbre de vuelo (m²)	Apoyos Nº	Superficie permanente ocupación apoyo (m²)	Ocupación temporal apoyos (m²)	Ocupación permanente accesos (m²)	Naturaleza del terreno
28033A002002290000YG	2	229	Campo Real	MADRID	GONZALEZ GONZALEZ MARIA CRISTINA GONZALEZ DE JULIO DAMASO	30	700	23	7		124	Olivos secano
28033A002002310000YY	2	231	Campo Real	MADRID	GONZALEZ GONZALEZ JUAN	10	204					Pastos
28033A002002330000YQ	2	233	Campo Real	MADRID	MARTINEZ ILLANA FELIPE	40	866	23	8	1382		Olivos secano
28033A002002350000YL	2	235	Campo Real	MADRID	PAREDES DELGADO FERNANDO PAREDES DELGADO JOSE MARIA PAREDES DELGADO JUAN	20	760					Olivos secano
28033A002002380000YM	2	238	Campo Real	MADRID	PASTOR RIDRUEJO FAMILIA Y PEREZ ESCOLAR	20	848					Pastos
28033A002002450000YD	2	245	Campo Real	MADRID	DEL TORO JIMENEZ MARIA CRUZ	50	1282	24	23	507		Labor o Labradrio secano
28033A002002460000YX	2	246	Campo Real	MADRID	VEGA PALOMINO JUAN ENRIQUE	190	5369	24	128	1456	504	Olivos secano
28033A002002530000YS	2	253	Campo Real	MADRID	FERNANDEZ ESCORIAL MANUEL FERNANDEZ ESCORIAL IRENE FERNANDEZ ESCORIAL TOMAS FERNANDEZ VEGA LUIS FRANCISCOHEREDEROS DE ESCORIAL YUSTE MARIA SOTERRANA	30	862					Pastos / Olivos secano

C/ GARCÍA DE PAREDES, 65 5ª  
28071 - MADRID  
TLF.: 91 272 91 33





GOBIERNO DE ESPAÑA

DELEGACIÓN DEL GOBIERNO EN MADRID

ÁREA FUNCIONAL DE INDUSTRIA Y ENERGÍA

Referencia Catastral	POLÍGONO	PARCELA	TÉRMINO MUNICIPAL	PROVINCIA	Propietario	Longitud de vuelo(m)	Servidumbre de vuelo (m²)	Apoyos Nº	Superficie permanente ocupación apoyo (m²)	Ocupación temporal apoyos (m²)	Ocupación permanente accesos (m²)	Naturaleza del terreno
28033A02003180000YH	2	318	Campo Real	MADRID	BUSO GONZALEZ MARIA LUISA BUSO GONZALEZ MARIA CRISTINA	80	3161					Olivos secoano
28033A02003190000YW	2	319	Campo Real	MADRID	GONZALEZ LEON MAXIMO RUIZ GUERRA ANTONIO RUIZ GUERRA MIGUEL ANGEL	80	2916					Olivos secoano
28033A02003200000YU	2	320	Campo Real	MADRID	GÓMEZ CEDIEL MARIA CARMEN	0	231					Olivos secoano
28033A02003220000YW	2	322	Campo Real	MADRID	VEGA PALOMINO JUAN ENRIQUE		71					Labor o Labradío secoano
28033A02003250000YY	2	325	Campo Real	MADRID	RUBIO LEON ASCENSION	130	4073					Olivos secoano
28033A02003710000YO	2	371	Campo Real	MADRID	GONZALEZ CAPP FRANCISCO JAVIER	70	2012					Olivos secoano
28033A02003720000YK	2	372	Campo Real	MADRID	MARTINEZ RUIZ GUILLERMO		261					Olivos secoano
28033A02003730000YR	2	373	Campo Real	MADRID	GOSALBEZ ORTI ESTRELLA GOSALBEZ ORTI RAUL	20	320	25	12			Olivos secoano
28033A02003740000YD	2	374	Campo Real	MADRID	RUBIO VICENTE AURORA FERNANDEZ ESCORIAL TOMAS	110	2610	25	192	1963		Olivos secoano
28033A02003750000YX	2	375	Campo Real	MADRID	FERNANDEZ ESCORIAL MANUEL FERNANDEZ ESCORIAL IRENE ESCORIAL YUSTE MARIA SOTERRAÑA	120	3608					Vitla olivar secoano

C/ GARCÍA DE PAREDES, 65 5ª  
28071 - MADRID  
T.L.F. : 91 272 91 33





DELEGACIÓN  
DEL GOBIERNO  
EN MADRID

ÁREA FUNCIONAL DE  
INDUSTRIA Y ENERGÍA

Referencia Catastral	POLÍGONO	PARCELA	TÉRMINO MUNICIPAL	PROVINCIA	Propietario	Longitud de vuelo(m)	Servidumbre de vuelo (m²)	Apoyos Nº	Superficie permanente ocupación apoyo (m²)	Ocupación temporal apoyos (m²)	Ocupación permanente accesos (m²)	Naturaleza del terreno
28033A002003790000YS	2	379	Campo Real	MADRID	BAYO PLAZA JOSE	70	2178					Labor o Labradío secoano
28033A002003870000YA	2	387	Campo Real	MADRID	RUIZ DEL TORO JUAN LEON		72					Olivos secoano
28033A002003880000YB	2	388	Campo Real	MADRID	DE LA VELA MARTINEZ JESUS	20	566					Olivos secoano
28033A002003890000YY	2	389	Campo Real	MADRID	LOPEZ GONZALEZ MARIA LOURDES LOPEZ GONZALEZ MARIA DOLORES LOPEZ GONZALEZ JOSE RAMON LOPEZ GONZALEZ VICENTE MARCELINO LOPEZ GONZALEZ MARIA DEL PILAR GONZALEZ MUÑOZ AMPARO GONZALEZ MUÑOZ JOSE MIGUEL GONZALEZ MUÑOZ CONCEPCION GONZALEZ CASTRO MARIA DEL PILAR GONZALEZ CASTRO MARIA DEL CARMEN GONZALEZ SANCHEZ AURORA GONZALEZ SANCHEZ MARIA ASUNCION GONZALEZ MORENO JOSE	70	2280			202		Olivos secoano

C/ GARCÍA DE PAREDES, 65 5ª  
28071 - MADRID  
T.L.F. : 91 272 91 33






DELEGACIÓN  
DEL GOBIERNO  
EN MADRID

ÁREA FUNCIONAL DE  
INDUSTRIA Y ENERGÍA

Referencia Catastral	POLÍGONO	PARCELA	TÉRMINO MUNICIPAL	PROVINCIA	Propietario	Longitud de vuelo(m)	Servidumbre de vuelo (m²)	Apoyos Nº	Superficie permanente ocupación apoyo (m²)	Ocupación temporal apoyos (m²)	Ocupación permanente accesos (m²)	Naturaleza del terreno
28033A002003910000YB	2	391	Campo Real	MADRID	LUIS GONZALEZ MONTOYA MARIA DEL ROSARIO GONZALEZ LODEIRO FRANCISCO GONZALEZ LODEIRO MARIA CARMEN GONZALEZ LODEIRO MARIA NIEVES LOPEZ CEREZO VICENTE	100	2792	26	152	1761		Olivos secoano
28033A002003980000YF	2	398	Campo Real	MADRID	DIÓCESIS DE ALCALA DE HENARES HENARES		34					Labor o Labradío secoano
28033A002005140000YA	2	514	Campo Real	MADRID	FERRERES FERRERES MARIA JESUS					948		Olivos secoano
28033A002005160000YY	2	516	Campo Real	MADRID	GONZALEZ DEL TORO MARIA LUZ GONZALEZ DEL TORO MANUELA MILAGROS GONZALEZ DEL TORO TELESFORO	60	2233					Olivos secoano
28033A002005170000YG	2	517	Campo Real	MADRID	FERNANDEZ ESCORIAL TOMAS FERNANDEZ ESCORIAL MANUEL FERNANDEZ ESCORIAL IRENE ESCORIAL YUSTE MARIA SOTERRAÑA	90	3147					Olivos secoano
28033A002005220000YP	2	522	Campo Real	MADRID	MORENO PASTOR		322					Olivos secoano

C/ GARCÍA DE PAREDES, 65 5ª  
28071 - MADRID  
TLF.: 91 272 91 33





GOBIERNO DE ESPAÑA

DELEGACIÓN DEL GOBIERNO EN MADRID

ÁREA FUNCIONAL DE INDUSTRIA Y ENERGÍA

Referencia Catastral	POLIGONO	PARCELA	TÉRMINO MUNICIPAL	PROVINCIA	Propietario	Longitud de vuelo(m)	Servidumbre de vuelo (m²)	Apoyos Nº	Superficie permanente ocupación apoyo (m²)	Ocupación temporal apoyos (m²)	Ocupación permanente accesos (m²)	Naturaleza del terreno
28033A002005230000YL	2	523	Campo Real	MADRID	DIONISIO ARRIBAS MARTINEZ LUIS	70	1466	27	152	1016		Olivos secoano
28033A002005790000YB	2	579	Campo Real	MADRID	BUSO GONZALEZ MARIA LUISA CRISTINA	50	1430					Labor o Labradrio secoano
28033A002005800000YW	2	580	Campo Real	MADRID	PARDEIRO ARRIBAS PILAR	60	1416					Olivos secoano
28033A002005810000YA	2	581	Campo Real	MADRID	VEGA PALOMINO JUAN ENRIQUE	10	498					Labor o Labradrio secoano
28033A002005830000YY	2	583	Campo Real	MADRID	GONZALEZ GONZALEZ MARIA CRISTINA GONZALEZ DE JULIO DAMASO	40	881	30	152	1252		Olivos secoano
28033A002005840000YG	2	584	Campo Real	MADRID	RUBIO LEON ASCENSION	20	512			711		Olivos secoano
28033A002005850000YQ	2	585	Campo Real	MADRID	DIOCESIS DE ALCALA DE HENARES	50	1330					Labor o Labradrio secoano
28033A002006750000YA	2	675	Campo Real	MADRID	MORERA LLANOS GUMERSINDA HEREDEROS DE	50	1911					Pastos
28033A002006790000YQ	2	679	Campo Real	MADRID	PEREDES MORERA VICTORIO	30	758					Olivos secoano
28033A002006800000YY	2	680	Campo Real	MADRID	BUSO GONZALEZ MARIA LUISA CRISTINA	20	1354					Pastos
28033A002006830000YP	2	683	Campo Real	MADRID	BERNABE ARAGONES DOMINGO	30	926					Labor o Labradrio secoano

C/ GARCÍA DE PAREDES, 65 5ª  
28071 - MADRID  
TLF.: 91 272 91 33







GOBIERNO DE ESPAÑA


DELEGACIÓN DEL GOBIERNO EN MADRID

ÁREA FUNCIONAL DE INDUSTRIA Y ENERGÍA

Referencia Catastral	POLÍGONO	PARCELA	TÉRMINO MUNICIPAL	PROVINCIA	Propietario	Longitud de vuelo(m)	Servidumbre de vuelo (m²)	Apoyos Nº	Superficie permanente ocupación apoyo (m²)	Ocupación temporal apoyos (m²)	Ocupación permanente accesos (m²)	Naturaleza del terreno
28033A002006840000YL	2	684	Campo Real	MADRID	ALVARO RODRIGUEZ JUAN ANTONIO ALVARO RUIZ MIGUEL ANGEL ALVARO RUIZ JOSE ANTONIO ALVARO RODRIGUEZ JOSE LUIS	20	493					Labor o Labradío seco
28033A002007160000YF	2	716	Campo Real	MADRID	GONZALEZ JULIO JUANHEREDEROS DE	10	149					Olivos seco
28033A002007170000YM	2	717	Campo Real	MADRID	REYES RUBIO JULIO	20	700			571		Olivos seco
28033A002007220000YK	2	722	Campo Real	MADRID	MEDINA RUBIO ENRIQUE	40	1114					Olivos seco
28033A002007230000YR	2	723	Campo Real	MADRID	RUBIO LEON MARIAHEREDEROS DE	40	799			1393	84	Olivos seco
28033A002007240000YD	2	724	Campo Real	MADRID	BLANCO MORERA CARMEN	10	187	29	185			Olivos seco
28033A002007500000YT	2	750	Campo Real	MADRID	FERNANDEZ ESCORIAL TOMAS FERNANDEZ ESCORIAL MANUEL FERNANDEZ ESCORIAL IRENE ESCORIAL YUSTE MARIA SOTERRAÑA	140	3500	28	152	1963	176	Olivos seco
28033A002007540000YK	2	754	Campo Real	MADRID	GONZALEZ GONZALEZ SEBASTIAN	20	888					Olivos seco
28033A002007550000YR	2	755	Campo Real	MADRID	BUSO GONZALEZ MARIA LUISA BUSO GONZALEZ MARIA CRISTINA	50	1516					Olivos seco

C/ GARCÍA DE PAREDES, 65 5ª  
28071 - MADRID  
TLF.: 91 272 91 33





GOBIERNO DE ESPAÑA


DELEGACIÓN DEL GOBIERNO EN MADRID

ÁREA FUNCIONAL DE INDUSTRIA Y ENERGÍA

Referencia Catastral	POLIGONO	PARCELA	TÉRMINO MUNICIPAL	PROVINCIA	Propietario	Longitud de vuelo(m)	Servidumbre de vuelo (m²)	Apoyos Nº	Superficie permanente ocupación apoyo (m²)	Ocupación temporal apoyos (m²)	Ocupación permanente accesos (m²)	Naturaleza del terreno
28033A002007570000YX	2	757	Campo Real	MADRID	ALCARAZ LLEDO MARIA MERCEDESHEREDEROS DE		248					Labor o Labradío secoano
28033A002007650000YZ	2	765	Campo Real	MADRID	MARTINEZ GONZALEZ MATILDE		121					Olivos secoano
28033A002007710000YW	2	771	Campo Real	MADRID	MEDINA RUBIO CARLOTA	70	2169					Viña olivar secoano
28033A002007840000YM	2	784	Campo Real	MADRID	SAEZ PAREDES JUANA SAEZ PAREDES JOSEFA	40	823	23	257	582		Olivos secoano
28033A002090010000YG	2	9001	Campo Real	MADRID	COMUNIDAD DE MADRID	10	337					Dominio público
28033A002090050000YT	2	9005	Campo Real	MADRID	AYUNTAMIENTO DE CAMPO REAL	0	91					Vía de comunicación de dominio público
28033A002090060000YF	2	9006	Campo Real	MADRID	AYUNTAMIENTO DE CAMPO REAL	10	335					Vía de comunicación de dominio público
28033A002090070000YM	2	9007	Campo Real	MADRID	AYUNTAMIENTO DE CAMPO REAL	0	76					Vía de comunicación de dominio público
28033A002090080000YO	2	9008	Campo Real	MADRID	AYUNTAMIENTO DE CAMPO REAL	0	118					Vía de comunicación de dominio público
28033A002090090000YK	2	9009	Campo Real	MADRID	AYUNTAMIENTO DE CAMPO REAL	10	261					Vía de comunicación de dominio público
28033A002090100000YM	2	9010	Campo Real	MADRID	AYUNTAMIENTO DE CAMPO REAL	0	161					Vía de comunicación de dominio público
28033A003000080000YW	3	8	Campo Real	MADRID	PASTOR RIDRUEJO JOSE ANTONIO	40	3747					Olivos secoano

C/ GARCÍA DE PAREDES, 65 5ª  
28071 - MADRID  
TLF.: 91 272 91 33





GOBIERNO DE ESPAÑA


DELEGACIÓN DEL GOBIERNO EN MADRID

ÁREA FUNCIONAL DE INDUSTRIA Y ENERGÍA

Referencia Catastral	POLIGONO	PARCELA	TÉRMINO MUNICIPAL	PROVINCIA	Propietario	Longitud de vuelo(m)	Servidumbre de vuelo (m²)	Apoyos Nº	Superficie permanente ocupación apoyo (m²)	Ocupación temporal apoyos (m²)	Ocupación permanente accesos (m²)	Naturaleza del terreno
28033A00300090000YA	3	9	Campo Real	MADRID	GARCIA LOZANO GREGORIO	30	1552					Pastos
28033A003000100000YH	3	10	Campo Real	MADRID	DEL TORO DEL CAMPO MARIA EVA DEL TORO DEL CAMPO LUIS BENITO	70	2926					Olivos secoano
28033A003000110000YW	3	11	Campo Real	MADRID	SAN JOSE TORRE ALFONSO	20	695					Pastos
28033A003000360000YS	3	36	Campo Real	MADRID	PASTOR RIDRUEJO FAMILIA Y PEREZ ESCOLAR	130	3759	22	201	1963	1228	Olivos secoano / Improductivo
28033A0030001370000YW	3	137	Campo Real	MADRID	PASTOR RIDRUEJO JOSE ANTONIO	90	3495					Olivos secoano
28033A003090060000YY	3	9006	Campo Real	MADRID	CONFEDERACION HIDROGRAFICA DEL TAO	30	642					Hidrografia natural (rio,Jagua,arroyo.)
28033A003090080000YQ	3	9008	Campo Real	MADRID	COMUNIDAD DE MADRID	20	662					Vía de comunicación de dominio publico
28116A002000130000BT	2	13	Pozuelo del Rey	MADRID	FERNANDEZ CAMAÑO ENCARNACION DEL OLMO FERNANDEZ MARIA ROSARIO						1572	Labor o Labradrio secoano / Olivos secoano
28116A002000140000BF	2	14	Pozuelo del Rey	MADRID	GORDO DIAZ FELIX FERNANDEZ PONTE MARIA JESUS	390	12638	11	186	1963	200	Labor o Labradrio secoano / Pastos
28116A002000200000BK	2	20	Pozuelo del Rey	MADRID	DEL OLMO DEL OLMO VICENTE	250	9254				1068	Labor o Labradrio secoano / Pastos
28116A002000210000BR	2	21	Pozuelo del Rey	MADRID	JUAN JOSE GASQUEÑA SL	170	4633	12	186	1963		Labor o Labradrio secoano / Olivos secoano
28116A002000220000BD	2	22	Pozuelo del Rey	MADRID	DEL OLMO DIAZ MARIA		84				668	Labor o Labradrio

C/ GARCÍA DE PAREDES, 65 5ª  
28071 - MADRID  
TLF.: 91 272 91 33





GOBIERNO DE ESPAÑA


DELEGACIÓN DEL GOBIERNO EN MADRID

ÁREA FUNCIONAL DE INDUSTRIA Y ENERGÍA

Referencia Catastral	POLIGONO	PARCELA	TÉRMINO MUNICIPAL	PROVINCIA	Propietario	Longitud de vuelo(m)	Servidumbre de vuelo (m²)	Apoyos Nº	Superficie permanente ocupación apoyo (m²)	Ocupación temporal apoyos (m²)	Ocupación permanente accesos (m²)	Naturaleza del terreno
					MILAGROS							secano / Olivos secano / Pastos
28116A002000230000BX	2	23	Pozuelo del Rey	MADRID	AYUNTAMIENTO DE POZUELO DEL REY	310	8634	13	217	1963	288	Labor o Labradío secano / Olivos secano
28116A002000240000BI	2	24	Pozuelo del Rey	MADRID	DEL OLMO DEL OLMO VICENTE		276					Labor o Labradío secano
28116A002090010000BG	2	9001	Pozuelo del Rey	MADRID	AYUNTAMIENTO DE POZUELO DEL REY	10	173					Vía de comunicación de dominio público
28116A002090030000BP	2	9003	Pozuelo del Rey	MADRID	AYUNTAMIENTO DE POZUELO DEL REY	10	302					dominio público
28116A002090060000BF	2	9006	Pozuelo del Rey	MADRID	AYUNTAMIENTO DE POZUELO DEL REY	10	309					Vía de comunicación de dominio público
28116A003000620000BR	3	62	Pozuelo del Rey	MADRID	DEL OLMO DEL OLMO ANA MARIA	10	145	9	201	1963	48	Labor o Labradío secano / Olivos secano
28116A003000630000BD	3	63	Pozuelo del Rey	MADRID	DEL OLMO FERNANDEZ NURIA ENCARNACION	150	4141				196	Labor o Labradío secano / Olivos secano
28116A003000700000BE	3	70	Pozuelo del Rey	MADRID	DEL OLMO DEL OLMO GLORIA DEL OLMO DIAZ JOSE MARIA	170	4952					Olivos secano / Labor o Labradío secano
28116A003000750000BW	3	75	Pozuelo del Rey	MADRID	CUENCA DEL OLMO ANTONIO	140	3513	10	235	1963	188	Labor o Labradío secano / Olivos secano
28116A018006730000BR	18	673	Pozuelo del Rey	MADRID	GIRALDEZ DIAZ JOSE LUIS	70	2022					Olivos secano / Labor o Labradío secano / Pastos

C/ GARCÍA DE PAREDES, 65 5ª  
28071 - MADRID  
TLF.: 91 272 91 33





GOBIERNO DE ESPAÑA

DELEGACIÓN DEL GOBIERNO EN MADRID


ÁREA FUNCIONAL DE INDUSTRIA Y ENERGÍA

Referencia Catastral	POLÍGONO	PARCELA	TÉRMINO MUNICIPAL	PROVINCIA	Propietario	Longitud de vuelo(m)	Servidumbre de vuelo (m²)	Apoyos Nº BIS	Superficie permanente ocupación apoyo (m²)	Ocupación temporal apoyos (m²)	Ocupación permanente accesos (m²)	Naturaleza del terreno
281.16A018.006740000BD	18	674	Pozuelo del Rey	MADRID	AYUNTAMIENTO DE POZUELO DEL REY	470	12482	14 y 14 BIS	409	3927	1100	Pastos / Labor o Labradío secoano / Olivos secoano
281.16A018.006750000BX	18	675	Pozuelo del Rey	MADRID	AYUNTAMIENTO DE POZUELO DEL REY	10	227	15	154	1963	308	Olivos secoano / Labor o Labradío secoano / Pastos
281.16A018.006760000BI	18	676	Pozuelo del Rey	MADRID	DEL OLMO MEDINA TOMASHEREDEROS DE						416	Labor o Labradío secoano / Olivos secoano
281.16A018.006770000BJ	18	677	Pozuelo del Rey	MADRID	JOVELLAR RODRIGUEZ JOSE MANUEL						488	Olivos secoano / Labor o Labradío secoano / Pastos
281.16A018.006790000BS	18	679	Pozuelo del Rey	MADRID	EDIFICIOS LUMERVA SL	30	966					Labor o Labradío secoano / Pastos / Olivos secoano
281.66A003.003490000XX	3	349	Valverde de Alcalá	MADRID	TORRES BREA ENRIQUE	20	550			255	480	Labor o Labradío secoano
281.66A003.003500000XR	3	350	Valverde de Alcalá	MADRID	TORRES BREA ENRIQUE	16	319	1	201	1448		Labor o Labradío secoano
281.66A003.003510000XD	3	351	Valverde de Alcalá	MADRID	DEL OLMO DEL OLMO GLORIA MARIA					260		Labor o Labradío secoano

**c) Parcelas originalmente no incluidas en la RBDA publicada en el anuncio del BOE de fecha 15 de octubre de 2021 y que ahora sí se afectan**

C/ GARCÍA DE PAREDES, 65 5ª  
28071 - MADRID  
T.F. : 91 272 91 33





GOBIERNO DE ESPAÑA

DELEGACIÓN DEL GOBIERNO EN MADRID


ÁREA FUNCIONAL DE INDUSTRIA Y ENERGÍA

Referencia Catastral	POLÍGONO	PARCELA	TÉRMINO MUNICIPAL	PROVINCIA	Propietario	Longitud de vuelo(m)	Servidumbre de vuelo (m <sup>2</sup> )	Apoyos Nº	Superficie permanente ocupación apoyo (m <sup>2</sup> )	Ocupación temporal apoyos (m <sup>2</sup> )	Ocupación permanente accesos (m <sup>2</sup> )	Naturaleza del terreno
28033A001005550000YR	1	555	Campo Real	MADRID	HUERTA JIMENEZ VALENTIN HEREDEROS DE		24					Olivos secano
28033A002005240000YT	2	524	Campo Real	MADRID	ARAGONES PAREDES ROSA MARIA		31					Olivos secano
28033A002005250000YF	2	525	Campo Real	MADRID	YUSTE ARAGONES NARCISA		19					Olivos secano
28033A002006810000YG	2	681	Campo Real	MADRID	GONZALEZ SAN JOSE GABINO		77					Olivos secano
28033A002007510000YF	2	751	Campo Real	MADRID	VEGA PALOMINO JUAN ENRIQUE HEREDEROS DE		1					Olivos secano
28033A002007590000YJ	2	759	Campo Real	MADRID	GUERRA MARTINEZ JULIAN		115					Viña secano

#### 4- Línea Nimbo-Loeches

C/ GARCÍA DE PAREDES, 65 5ª  
28071 - MADRID  
TLF.: 91 272 91 33





GOBIERNO DE ESPAÑA

DELEGACIÓN DEL GOBIERNO EN MADRID

ÁREA FUNCIONAL DE INDUSTRIA Y ENERGÍA

**a) Parcelas originalmente incluidas en la RBDA publicada en el anuncio del BOE de fecha 15 de octubre de 2021 y cuya afectación se ha modificado**

Referencia Catastral	POLÍGONO	PARCELA	TÉRMINO MUNICIPAL	PROVINCIA	Propietario	Longitud de vuelo (m)	servidumbre de vuelo (m <sup>2</sup> )	Apoyos Nº	Superficie permanente ocupación apoyo (m <sup>2</sup> )	Superficie temporal apoyos (m <sup>2</sup> )	Servidumbre de paso (m <sup>2</sup> )	PARAJE	Naturaleza del terreno
28075A016090030000AF	16	9003	LOECHES	MADRID	AYUNTAMIENTO DE LOECHES VALDEMERA AGROPECUARIA SL	11,47	533,95					CAMINO	VT Via de comunicación de dominio público
28075A019003690000AZ	19	369	LOECHES	MADRID		0,00	484,12			32000,00		EL MONTE	C- Labor o Labradío secoano
28075A019003710000AS	19	371	LOECHES	MADRID	CLANCOR SA CAMINO VELLILLA DE SAN ANTONIO	439,41	5394,32	3 y 4	238,16		294,36	PEDERNAL	C- Labor o Labradío secoano
28075A019090010000AK	19	9001	LOECHES	MADRID		4,28	48,24					CAMINO	VT Via de comunicación de dominio público
28075A020003790000AI	20	379	LOECHES	MADRID	VALDEMERA AGROPECUARIA SL	192,83	2346,82	5	104,16	1140,82	447,30	EL MONTE	C- Labor o Labradío secoano
3905201VK6730N0001PB	-	-	LOECHES	MADRID	AYUNTAMIENTO DE LOECHES	414,81	10413,44	6	196,62	2058,99	656,99	SUELO URBANO	Suelo sin edificar
-	-	-	LOECHES	MADRID		15,98	230,89					AVENIDA DEL MONTE	VT Via de comunicación de dominio público
4108301VK6740N0001FQ	-	-	LOECHES	MADRID	COMUNIDAD DE MADRID	324,77	3459,95	7, 8 y 10	343,60	6400,00	929,20	SUELO URBANO	Industrial
28075A020003910000AH	-	-	LOECHES	MADRID	RED ELECTRICA DE ESPAÑA SA	47,25	848,59		895,84			SUELO URBANO (subestación eléctrica)	Industrial

C/ GARCÍA DE PAREDES, 65 5ª  
28071 - MADRID  
TLF.: 91 272 91 33

