

Anuncio del Área Funcional de Industria y Energía de la Delegación del Gobierno en Madrid, por el que se somete a información pública la solicitud de modificación de la Autorización Administrativa Previa, Declaración, en concreto, de Utilidad Pública y Autorización Administrativa de Construcción del proyecto Armada Solar, de 82,5 MW de potencia instalada, y sus infraestructuras de evacuación, en los términos municipales de Ambite, Olmeda de las Fuentes, Corpa, Nuevo Baztán, Pezuela de las Torres y Valverde de Alcalá (Madrid).

Exp.: PFOT-192.

El proyecto de la planta solar fotovoltaica Armada Solar de 82,5 MW de potencia instalada, y sus infraestructuras de evacuación, en los términos municipales de Ambite, Olmeda de las Fuentes, Corpa, Nuevo Baztán, Pezuela de las Torres y Valverde de Alcalá (Madrid), junto a su estudio de impacto ambiental fueron sometidos al procedimiento de evaluación de impacto ambiental, habiendo sido formulada Declaración de Impacto Ambiental (DIA) favorable, concretada mediante Resolución de fecha 18 de enero de 2023 de la Dirección General de Calidad y Evaluación Ambiental del Ministerio para la Transición Ecológica y Reto Demográfico («Boletín Oficial del Estado» núm. 26, de 31 de enero de 2023).

Con fecha 17 de abril de 2023, mediante Resolución de la Dirección General de Política Energética y Minas se otorga a Armada Solar, S.L.U., autorización administrativa previa para la planta solar fotovoltaica Armada Solar, de 82,5 MW, de potencia instalada y sus infraestructuras de evacuación, consistentes en SET Armada 220/30 kV, línea aérea "LAAT 220 kV SET Armada – SET Piñón", en los términos municipales de Ambite, Olmeda de las Fuentes, Corpa, Nuevo Baztán, Pezuela de las Torres y Valverde de Alcalá (Madrid) («Boletín Oficial del Estado» núm. 101, de 28 de abril de 2023).

A los efectos de lo establecido en los artículos 53.1 y 55 de la Ley 24/2013, de 26 de diciembre, del Sector Eléctrico, y los artículos 125, 131 y 144 del Real Decreto 1955/2000, de 1 de diciembre, por el que se regulan las actividades de transporte, distribución, comercialización, suministro y procedimientos de autorización de instalaciones de energía eléctrica, se somete al trámite de información pública la solicitud de modificación de la Autorización Administrativa Previa (AAP), Autorización Administrativa de Construcción (AAC) y Declaración, en concreto, de Utilidad Pública (DUP) del proyecto de la planta solar fotovoltaica Armada Solar de 82,5 MW de potencia instalada, y sus infraestructuras de evacuación, en los términos municipales de Ambite, Olmeda de las Fuentes, Corpa, Nuevo Baztán, Pezuela de las Torres y Valverde de Alcalá (Madrid), cuyas principales características son las siguientes:

- a) Peticionario: Armada Solar, S.L.U.
- b) Domicilio a efectos de notificaciones: Cardenal Marcelo Spínola, 4, 1ºD, 28016, Madrid
- c) Órgano competente: El órgano sustantivo competente para resolver la autorización administrativa previa, la autorización administrativa de construcción y la declaración, en concreto, de utilidad pública es la Dirección General de Política Energética y Minas, perteneciente al Ministerio para la Transición Ecológica y el Reto Demográfico.
- d) Órganos tramitadores: La tramitación será realizada por la Dirección del Área funcional de Industria y Energía de la Delegación del Gobierno en Madrid. Las alegaciones se dirigirán a dicho órgano.
- e) Finalidad: Generación de energía eléctrica a través de paneles fotovoltaicos y evacuación de dicha energía generada para su comercialización.

C/ GARCÍA DE PAREDES, 65 5ª
28071 - MADRID
TLF.: 91 272 91 33



- f) Presupuesto de ejecución material total del proyecto: 51.831.707,54 euros.
- PFV Armada Solar: 36.689.005,53 euros
 - L 220 kV ST Armada-ST Piñón: 12.533.214,42 euros
 - ST Armada 220/30 kV: 2.609.487,59 euros (sin modificar)
- g) Términos municipales afectados: Ambite, Olmeda de las Fuentes, Corpa, Nuevo Baztán, Pezuela de las Torres y Valverde de Alcalá (Madrid).
- h) Características generales del proyecto:

Respecto al proyecto que ha obtenido la resolución de Autorización Administrativa Previa (AAP) y Declaración de Impacto Ambiental (DIA), se han producido las siguientes modificaciones:

Parque solar Armada Solar: Ubicado en los términos municipales de Ambite y Olmeda de las Fuentes (Madrid). Su línea de evacuación de 30 kV se ubica en los términos municipales de Ambite y Olmeda de las Fuentes (Madrid) y no se afecta a parcelas adicionales con respecto al proyecto original. Constará de una potencia pico de 87,49 MWp, 82,5 MW de potencia instalada y una potencia nominal de 73,98 MWn concedida en el punto de conexión.

La superficie a ocupar por la planta pasa de 142,5 ha a 144,14 ha y no se afecta a parcelas adicionales con respecto al proyecto original.

La instalación cuenta con 194.427 Módulos fotovoltaicos de 450 Wp. Los módulos se agrupan en seguidores a un eje Este-Oeste, dispuestos en el terreno dirección Norte-Sur. Para la evacuación eléctrica en 30 kV se proyectan canalizaciones enterradas bajo tubo que se agrupan en 20 Centros de Transformación (previamente en 22) de AT con 33 Inversores de 2.500 kVA.

La potencia generada será evacuada a través de una línea soterrada de 30kV, hasta la SET Armada que aumentará la tensión hasta 220 kV, para su transporte.

Subestación elevadora de tensión Armada 220/30 kV:

Sin modificaciones. Estará ubicada en el término municipal Ambite (Madrid) y en ella se emplazará 1 transformador de potencia de 48/64/80 MVA con una relación de transformación de 220/30 kV.

Constará de dos posiciones de línea de 220kV de intemperie, una posición de Transformador de 220/30kV de intemperie, un embarrado de 220kV de intemperie y un embarrado de 30 kV de intemperie.

Línea aéreo-subterránea 220 kV de evacuación SET Armada - SET Piñón:

La línea consta de 8 tramos, 4 de ellos aéreos y 4 soterrados. Se indica la longitud de cada uno de ellos y si se han modificado respecto de la versión inicial:

- Tramo 1 aéreo: 257,74 metros, desde los apoyos SET Armada hasta el apoyo PAS 2. Sólo se modifica la tipología del apoyo 2.
- Tramo 2 subterráneo: 644,94 metros, desde el apoyo PAS 2 hasta el apoyo PAS 3. Se soterra por la misma traza respecto al tramo aéreo del proyecto original.



- Tramo 3 aéreo: 6800,36 metros, desde el apoyo PAS 3 hasta el Apoyo Entronque 23. Sólo se modifica la tipología de los apoyos de los extremos, el trazado de la línea no cambia.
- Tramo 4 aéreo: 368,72 metros, desde el Apoyo Entronque 23 hasta el apoyo PAS 25. Se modifica la ubicación de dos apoyos y la tipología de los mismos para pasar de doble circuito a triple circuito.
- Tramo 5 subterráneo: 5997,14 metros desde el apoyo PAS 25 hasta apoyo PAS 26. Se soterra desplazando parcialmente la traza con respecto al proyecto original.
- Tramo 6 aéreo: 314,55 metros, desde el apoyo PAS 26 hasta la SET Piñón. Sólo se modifica el tipo de apoyo 26.

La línea discurre en su totalidad por los términos municipales de Ambite, Olmeda de las Fuentes, Pezuela de las Torres, Corpa, Nuevo Baztán y Valverde Alcalá y tiene la función de evacuar en 220kV la energía del parque fotovoltaico Armada Solar, a través de la SET Armada 220/30 kV, con conexión en la SET Piñón 220/30 kV.

Tras la modificación la línea aérea pasa a ser aéreo-subterránea con una longitud de 14,38 km (en vez de 13,6 km).

El conductor a emplear en el tramo aéreo de la línea será de aluminio y acero recubierto de aluminio, tipo GULL-ACSR-AW y una sección de 381 mm². El tramo aéreo pasará de 42 apoyos a 26 apoyos de simple, doble y triple circuito. Se divide en 4 tramos con una longitud total de 7,741 km.

El tramo subterráneo se compone de conductores RHZ1 de aluminio de secciones 1600 mm², 2500 mm² y 630 mm² y aislamiento XLPE. Se divide en cuatro tramos con una longitud total de 6,64 km.

De conformidad con lo establecido en la Ley 24/2013, de 26 de diciembre, del Sector Eléctrico, el proyecto Armada Solar de 82,5 MW de potencia instalada, y sus infraestructuras de evacuación, en los términos municipales de Ambite, Olmeda de las Fuentes, Corpa, Nuevo Baztán, Pezuela de las Torres y Valverde de Alcalá (Madrid), al referirse a una instalación de competencia estatal, corresponde a la Dirección General de Política Energética y Minas del Ministerio para la Transición Ecológica y Reto Demográfico como órgano sustantivo, emitir las resoluciones relativas a la Autorización Administrativa Previa, Declaración, en concreto, de Utilidad Pública y Autorización Administrativa de Construcción.

La Declaración, en concreto, de Utilidad Pública, en virtud de lo establecido en el artículo 56.1 de la citada Ley 24/2013, y en el artículo 149 del mencionado Real Decreto 1955/2000, de 1 de diciembre, llevará implícita en todo caso la necesidad de ocupación de los bienes o de adquisición de los derechos e implicará la urgente ocupación a los efectos del artículo 52 de la Ley de Expropiación Forzosa.

El proyecto incluye relación de bienes y derechos, a los efectos del artículo art. 56 Ley 24/2013 del Sector Eléctrico.

Lo que se hace público para conocimiento general, y especialmente de los propietarios y demás titulares afectados por la actuación proyectada, cuya relación se inserta al final de este anuncio, así como los que, siendo titulares de derechos reales o intereses económicos sobre los bienes



afectados, pudieran haber sido omitidos y puedan aportar por escrito los datos y documentos oportunos para subsanar posibles omisiones y errores en la relación indicada.

En el siguiente enlace se aporta el proyecto inicial:

<https://ssweb.seap.minhap.es/almacen/descarga/envio/d244e0be66e800e3babc2c88bc33982f3f78815c>

A continuación, cualquier interesado podrá consultar la nueva documentación del proyecto a través del siguiente enlace:

<https://ssweb.seap.minhap.es/almacen/descarga/envio/ba4b46c823376aae4d4ab7348c63c554132f4f0d>

Asimismo, las personas físicas podrán consultar la documentación, en formato digital, en el Área Funcional de Industria y Energía de la Delegación del Gobierno en Madrid, sita en la C/ García de Paredes, 65. 28071. Madrid, en horario de Registro.

Podrán presentarse las alegaciones o informes que se consideren oportunos, en el plazo de treinta días hábiles, contados a partir del día siguiente al de la publicación de este anuncio, a través del Registro Electrónico Común de la Administración General del Estado disponible en: <https://rec.redsara.es/registro/action/are/acceso.do>, (Órgano: Delegación del Gobierno en Madrid - Área Funcional de Industria y Energía", código DIR3; EA0040718), en la oficina de Registro de las Subdelegaciones del Gobierno y otros Registros oficiales, o por alguno de los medios establecidos en el artículo 16.4 de la Ley 39/2015, de 1 de octubre, del Procedimiento Administrativo Común de las Administraciones Públicas. Las alegaciones o informes presentados por entidades, personas jurídicas y profesionales obligados a relacionarse por medios electrónicos con las AAPP, se presentarán exclusivamente a través del Registro Electrónico Común citado, conforme al Artículo 14 de la Ley 39/2015.

Todas las alegaciones o informes incluirán necesariamente el número de expediente **PFot-192** al objeto de garantizar su inequívoca identificación. Caso de no incluirse se podrán tener por no presentados.


La presente publicación se realiza asimismo a los efectos de notificación previstos en los artículos 44 y 45 de la Ley 39/2015, de 1 de octubre, del Procedimiento Administrativo Común de las Administraciones Públicas.

EL DIRECTOR DEL ÁREA DE INDUSTRIA Y ENERGÍA
Por ausencia: LA JEFA DE ÁREA

Fdo. con CSV.: Amalia Rúa Agüete

C/ GARCÍA DE PAREDES, 65 5ª
28071 - MADRID
TLF.: 91 272 91 33





GOBIERNO DE ESPAÑA

DELEGACIÓN DEL GOBIERNO EN MADRID

ÁREA FUNCIONAL DE INDUSTRIA Y ENERGÍA

RELACION DE BIENES Y DERECHOS AFECTADOS – PFOT-192


1- Planta fotovoltaica FV Armada Solar

a) Parcelas originalmente incluidas en la RBDA publicada en el anuncio del BOE de fecha 3 de noviembre de 2021 y han sido desafectadas

Referencia Catastral	POLIGONO	PARCELA	TÉRMINO MUNICIPAL	PROVINCIA	Propietario	Sup. Ocupación Temporal (m ²)	Sup. Ocupación Permanente (m ²)	Servidumbre de Paso (m ²)	Naturaleza del terreno. Cruzamientos
28011A009090180000AH	9	9018	Ambite	MADRID	COMUNIDAD DE MADRID				Vía de comunicación de dominio público
28101A003000160000KQ	3	16	Olmeda de las Fuentes	MADRID	RIVERA SARMIENTO ADRIANA RIVERA SARMIENTO ALEJANDRA				Labor
28101A003000540000KT	3	54	Olmeda de las Fuentes	MADRID	RIVERA SARMIENTO ADRIANA RIVERA SARMIENTO ALEJANDRA				Labor
28101A003000570000KO	3	57	Olmeda de las Fuentes	MADRID	RIVERA SARMIENTO ADRIANA RIVERA SARMIENTO ALEJANDRA				Labor
28101A004000160000KH	4	16	Olmeda de las Fuentes	MADRID	RIVERA SARMIENTO ADRIANA RIVERA SARMIENTO ALEJANDRA				Labor
28101A004000300000KL	4	30	Olmeda de las Fuentes	MADRID	RIVERA SARMIENTO ADRIANA RIVERA SARMIENTO ALEJANDRA				Labor
28101A004000310000KT	4	31	Olmeda de las Fuentes	MADRID	RIVERA SARMIENTO ADRIANA RIVERA SARMIENTO ALEJANDRA				Labor
28101A004000330000KM	4	33	Olmeda de las Fuentes	MADRID	RIVERA SARMIENTO ADRIANA RIVERA SARMIENTO ALEJANDRA				Labor
28101A004000360000KR	4	36	Olmeda de las Fuentes	MADRID	RIVERA SARMIENTO ADRIANA RIVERA SARMIENTO ALEJANDRA				Labor

C/ GARCÍA DE PAREDES, 65 5ª
28071 - MADRID
TLF.: 91 272 91 33





GOBIERNO DE ESPAÑA

DELEGACIÓN DEL GOBIERNO EN MADRID


ÁREA FUNCIONAL DE INDUSTRIA Y ENERGÍA

b) Parcelas originalmente incluidas en la RBDA publicada en el anuncio del BOE de fecha 3 de noviembre de 2021 y cuya atfección se ha modificado

Referencia Catastral	POLÍGONO	PARCELA	TÉRMINO MUNICIPAL	PROVINCIA	Propietario	Sup. Ocupación Temporal (m ²)	Sup. Ocupación Permanente (m ²)	Sevidumbre de Paso (m ²)	Naturaleza del terreno. Cruzamientos
28011A010000320000AD	10	32	Ambite	MADRID	RIVERA SARMIENTO ADRIANA RIVERA SARMIENTO ALEJANDRA	75	362424	29	Labor
28011A010000360000AE	10	36	Ambite	MADRID	RIVERA SARMIENTO ADRIANA RIVERA SARMIENTO ALEJANDRA	37	820403	14	Labor
28011A010000370000AS	10	37	Ambite	MADRID	RIVERA SARMIENTO ADRIANA RIVERA SARMIENTO ALEJANDRA	0	386	0	Labor
28011A010090200000AM	10	9020	Ambite	MADRID	AYUNTAMIENTO DE AMBITE	29	0	11	Vía de comunicación de dominio público
28101A002090080000KO	2	9008	Olmeda de las Fuentes	MADRID	AYUNTAMIENTO DE OLMEDA DE LAS FUENTES	50	0	31	Vía de comunicación de dominio público
28101A003000010000KI	3	1	Olmeda de las Fuentes	MADRID	RIVERA SARMIENTO ADRIANA RIVERA SARMIENTO ALEJANDRA	0	27343	0	Labor
28101A003000110000KW	3	11	Olmeda de las Fuentes	MADRID	RIVERA SARMIENTO ADRIANA RIVERA SARMIENTO ALEJANDRA	53	9441	10	Labor
28101A003000120000KA	3	12	Olmeda de las Fuentes	MADRID	RIVERA SARMIENTO ADRIANA RIVERA SARMIENTO ALEJANDRA	0	6767	0	Labor
28101A003000130000KB	3	13	Olmeda de las Fuentes	MADRID	RIVERA SARMIENTO ADRIANA RIVERA SARMIENTO ALEJANDRA	0	22474	0	Labor
28101A003000170000KP	3	17	Olmeda de las Fuentes	MADRID	RIVERA SARMIENTO ADRIANA RIVERA SARMIENTO ALEJANDRA	0	21113	0	Labor
28101A003000200000KP	3	20	Olmeda de las Fuentes	MADRID	RIVERA SARMIENTO ADRIANA RIVERA SARMIENTO ALEJANDRA	0	28106	0	Labor
28101A003000210000KL	3	21	Olmeda de las Fuentes	MADRID	RIVERA SARMIENTO ADRIANA RIVERA SARMIENTO ALEJANDRA	24	12637	9	Labor
28101A003000220000KT	3	22	Olmeda de las Fuentes	MADRID	RIVERA SARMIENTO ADRIANA RIVERA SARMIENTO ALEJANDRA	48	22836	14	Labor

C/ GARCÍA DE PAREDES, 65 5ª
28071 - MADRID
TLF.: 91 272 91 33





GOBIERNO DE ESPAÑA

DELEGACIÓN DEL GOBIERNO EN MADRID

ÁREA FUNCIONAL DE INDUSTRIA Y ENERGÍA

Referencia Catastral	POLIGONO	PARCELA	TÉRMINO MUNICIPAL	PROVINCIA	Propietario	Sup. Ocupación Temporal (m²)	Sup. Ocupación Permanente (m²)	Servidumbre de Paso (m²)	Naturaleza del terreno. Cruzamientos
28101A003000270000KR	3	27	Olmeda de las Fuentes	MADRID	RIVERA SARMIENTO ADRIANA RIVERA SARMIENTO ALEJANDRA	250	5479	90	Labor
28101A003000280000KD	3	28	Olmeda de las Fuentes	MADRID	RIVERA SARMIENTO ADRIANA RIVERA SARMIENTO ALEJANDRA	257	1481	90	Labor
28101A003000290000KX	3	29	Olmeda de las Fuentes	MADRID	RIVERA SARMIENTO ADRIANA RIVERA SARMIENTO ALEJANDRA	1150	13170	445	Labor
28101A003000300000KR	3	30	Olmeda de las Fuentes	MADRID	RIVERA SARMIENTO ADRIANA RIVERA SARMIENTO ALEJANDRA	0	24230	0	Labor
28101A003000330000KI	3	33	Olmeda de las Fuentes	MADRID	RIVERA SARMIENTO ADRIANA RIVERA SARMIENTO ALEJANDRA	0	7102	0	Labor
28101A003000340000KJ	3	34	Olmeda de las Fuentes	MADRID	RIVERA SARMIENTO ADRIANA RIVERA SARMIENTO ALEJANDRA	20	5015	8	Labor
28101A003000350000KE	3	35	Olmeda de las Fuentes	MADRID	RIVERA SARMIENTO ADRIANA RIVERA SARMIENTO ALEJANDRA	0	3163	0	Labor
28101A003000360000KS	3	36	Olmeda de las Fuentes	MADRID	RIVERA SARMIENTO ADRIANA RIVERA SARMIENTO ALEJANDRA	0	2208	0	Labor
28101A003000370000KZ	3	37	Olmeda de las Fuentes	MADRID	RIVERA SARMIENTO ADRIANA RIVERA SARMIENTO ALEJANDRA	0	1724	0	Labor
28101A003000380000KU	3	38	Olmeda de las Fuentes	MADRID	RIVERA SARMIENTO ADRIANA RIVERA SARMIENTO ALEJANDRA	0	11188	0	Labor
28101A003000410000KU	3	41	Olmeda de las Fuentes	MADRID	RIVERA SARMIENTO ADRIANA RIVERA SARMIENTO ALEJANDRA	0	1423	0	Labor
28101A003000420000KH	3	42	Olmeda de las Fuentes	MADRID	RIVERA SARMIENTO ADRIANA RIVERA SARMIENTO ALEJANDRA	42	1233	16	Labor
28101A003000530000KL	3	53	Olmeda de las Fuentes	MADRID	RIVERA SARMIENTO ADRIANA RIVERA SARMIENTO ALEJANDRA	59	3427	17	Labor
28101A003000550000KF	3	55	Olmeda de las Fuentes	MADRID	RIVERA SARMIENTO ADRIANA RIVERA SARMIENTO ALEJANDRA	0	3268	0	Labor
28101A003000660000KJ	3	66	Olmeda de las Fuentes	MADRID	RIVERA SARMIENTO ADRIANA RIVERA SARMIENTO ALEJANDRA	0	2714	0	Labor

C/ GARCÍA DE PAREDES, 65 5ª
28071 - MADRID
TLF.: 91 272 91 33





DELEGACIÓN
DEL GOBIERNO
EN MADRID

ÁREA FUNCIONAL DE
INDUSTRIA Y ENERGÍA

Referencia Catastral	POLIGONO	PARCELA	TÉRMINO MUNICIPAL	PROVINCIA	Propietario	Sup. Ocupación Temporal (m²)	Sup. Ocupación Permanente (m²)	Servidumbre de Paso (m²)	Naturaleza del terreno. Cruzamientos
28101A003090010000KU	3	9001	Olmeda de las Fuentes	MADRID	AYUNTAMIENTO DE OLMEDA DE LAS FUENTES	43	0	16	Vía de comunicación de dominio público
28101A003090020000KH	3	9002	Olmeda de las Fuentes	MADRID	AYUNTAMIENTO DE OLMEDA DE LAS FUENTES	37	0	14	Vía de comunicación de dominio público
28101A0030900040000KA	3	9004	Olmeda de las Fuentes	MADRID	AYUNTAMIENTO DE OLMEDA DE LAS FUENTES	1.637	0	1023	Vía de comunicación de dominio público
28101A004000260000KP	4	26	Olmeda de las Fuentes	MADRID	RIVERA SARMIENTO ADRIANA RIVERA SARMIENTO ALEJANDRA	190	1.5429	63	Labor


2- Línea Armada-Piñón: tramo aéreo

a) Parcelas originalmente incluidas en la RBDA publicada en el anuncio del BOE de fecha 3 de noviembre de 2021 y han sido desafectadas

Referencia Catastral	POLIGONO	PARCELA	TÉRMINO MUNICIPAL	PROVINCIA	Propietario	Longitud traza (m)	Servidumbre de vuelo (m²)	Zona de seguridad 5m (m²)	Apoyos	Sup. Permanente Ocupación Apoyo (m²)	Sup. Ocupación Temporal Apoyo (m²)	Caminos privados (m²)	Caminos nuevos (m²)	Caminos Públicos (m²)	Rodadura Parcela (m²)	Sup.Total Caminos (m²)	Naturaleza del terreno. Cruzamientos
28048A00300388000IS	3	388	CORPA	MADRID	BERMEJO DE LA DEHESA RAFAEL												LABOR Y MONTE BAJO
28048A00400432000IU	4	432	CORPA	MADRID	GARCIA HITIA MARIA ANGELES												LABOR Y MONTE BAJO
28048A00400444000IIL	4	444	CORPA	MADRID	GARCIA BARRANCO SANTIAGO; GARCIA BARRANCO BALBINO; GARCIA BARRANCO PABLO PEDRO;												MONTE BAJO

C/ GARCÍA DE PAREDES, 65 5ª
28071 - MADRID
TLF.: 91 272 91 33





GOBIERNO DE ESPAÑA


DELEGACIÓN DEL GOBIERNO EN MADRID

ÁREA FUNCIONAL DE INDUSTRIA Y ENERGÍA

Referencia Catastral	POLÍGONO	PARCELA	TÉRMINO MUNICIPAL	PROVINCIA	Propietario	Longitud traza (m)	Servidumbre de vuelo (m ²)	Zona de seguridad 5m (m ²)	Apoyos	Sup. Permanente Ocupación Apoyo (m ²)	Sup. Ocupación Temporal Apoyo (m ²)	Caminos privados (m ²)	Caminos nuevos (m ²)	Caminos Públicos (m ²)	Rodadura Parcela (m ²)	Sup.Total Caminos (m ²)	Naturaleza del terreno. Cruzamientos
					GARCIA BARRANCO BALBINO												
28048A0004590000IS	4	459	CORPA	MADRID	GARCIA BARRANCO SEBASTIAN												LABOR
28048A000505670000IU	5	567	CORPA	MADRID	BACHILLER GARCIA JOSE												OLIVOS 4M
28048A000506200000IK	5	620	CORPA	MADRID	AYUNTAMIENTO DE CORPA												ENCINAS 5M
28048A0005006220000ID	5	622	CORPA	MADRID	PEREZ DONORO MARIA JOSE; GARCIA DIAZ JAVIER												LABOR Y ENCINAS 5M
28048A0005006230000IX	5	623	CORPA	MADRID	HITA TORRIJOS MARIA JUANAHEREDEROS DE												LABOR Y ENCINAS 5M
28048A0005006520000IK	5	652	CORPA	MADRID	TOLEDO TORRIJOS FRANCISCO												LABOR
28048A0005006530000IR	5	653	CORPA	MADRID	EUPE RAMOS MARIA TERESA												LABOR ENCINAS 5M Y MONTE BALO
28048A0005006580000IE	5	658	CORPA	MADRID	AYUNTAMIENTO DE CORPA												ENCINAS 5M
28048A0005006590000IS	5	659	CORPA	MADRID	MINGUEZ LINARES CRISTINOHEREDEROS DE												ENCINAS Y MONTE BALO
28048A0005006600000IU	5	660	CORPA	MADRID	GOMEZ VILLALBA SOLEDADHEREDEROS DE												LABOR

C/ GARCÍA DE PAREDES, 65 5ª
28071 - MADRID
TLF.: 91 272 91 33





GOBIERNO DE ESPAÑA


DELEGACIÓN DEL GOBIERNO EN MADRID

ÁREA FUNCIONAL DE INDUSTRIA Y ENERGÍA

Referencia Catastral	POLÍGONO	PARCELA	TÉRMINO MUNICIPAL	PROVINCIA	Propietario	Longitud traza (m)	Servidumbre de vuelo (m²)	Zona de seguridad 5m (m²)	Apoyos	Sup. Permanente Apoyo (m²)	Sup. Ocupación Temporal Apoyo (m²)	Caminos privados (m²)	Caminos nuevos (m²)	Caminos Públicos (m²)	Rodadura Parcela (mz)	Sup.Total Caminos (m²)	Naturaleza del terreno. Cruzamientos
28048A005006610000IE	5	661	CORPA	MADRID	GOMEZ MARTINEZ JUANA; GOMEZ MARTINEZ MARIA DEL CARMEN; GOMEZ MARTINEZ EMILLIANO; GOMEZ MARTINEZ MANUEL												LABOR
28048A005006620000IS	5	662	CORPA	MADRID	GOMEZ VILLALBA PILAR												LABOR
28048A005006630000IZ	5	663	CORPA	MADRID	GOMEZ VILLALBA ROSA												LABOR
28048A005006640000IU	5	664	CORPA	MADRID	RUIZ GOMEZ MARCELINO												LABOR Y MONTE BALO
28048A005006650000IH	5	665	CORPA	MADRID	AYUNTAMIEN TO DE CORPA												ENCINAS 3M Y MONTE BALO
28048A005006660000IW	5	666	CORPA	MADRID	COMITE MATHIEU FUNES												LABOR
28048A005006670000IA	5	667	CORPA	MADRID	RODRIGUEZ RAFAEL; FUNES SANTOS NATALIO												LABOR
28048A005006680000IB	5	668	CORPA	MADRID	AYUNTAMIEN TO DE CORPA												ENCINAS 5M
28048A005006690000IY	5	669	CORPA	MADRID	FUNES RODRIGUEZ RAFAEL												LABOR
28048A005008420000IO	5	842	CORPA	MADRID	NAVARRO CALERO GILBERTO												ENCINAS Y MONTE BALO
28048A0050016660000IU	5	1666	CORPA	MADRID	RODRIGUEZ MACHICADO GLORIA												MONTE BALO
28048A0050090010000IF	5	9001	CORPA	MADRID	AYUNTAMIEN TO DE CORPA												CAMINO

C/ GARCÍA DE PAREDES, 65 5ª
28071 - MADRID
TLF.: 91 272 91 33





GOBIERNO DE ESPAÑA

DELEGACIÓN DEL GOBIERNO EN MADRID

ÁREA FUNCIONAL DE INDUSTRIA Y ENERGÍA


Referencia Catastral	POLÍGONO	PARCELA	TÉRMINO MUNICIPAL	PROVINCIA	Propietario	Longitud traza (m)	Servidumbre de vuelo (m ²)	Zona de seguridad 5m (m ²)	Apoyos	Sup. Permanente Ocupación Apoyo (m ²)	Sup. Ocupación Temporal Apoyo (m ²)	Caminos privados (m ²)	Caminos nuevos (m ²)	Caminos Públicos (m ²)	Rodadura Parcela (m ²)	Sup.Total Caminos (m ²)	Naturaleza del terreno. Cruzamientos
28048A005090020000IM	5	9002	CORPA	MADRID	AYUNTAMIENTO DE CORPA												POSIBLE CAMINO
28048A005090030000IO	5	9003	CORPA	MADRID	COMUNIDAD DE MADRID												CARRETERA M-205
28048A005090090000IU	5	9009	CORPA	MADRID	COMUNIDAD DE MADRID												CAMINO
28101A003000220000KT	3	22	OLMEDA DE LAS FUENTES	MADRID	RIVERA LARRAYA OSCARHERDE ROS DE												ENCINAS 5M
28166A003002200000XK	3	220	VALVERDE DE ALCALA	MADRID	RODRIGUEZ RUIZ FELIPE												LABOR

b) Parcelas originalmente incluidas en la RBDA publicada en el anuncio del BOE de fecha 3 de noviembre de 2021 y cuya afectación se ha modificado

Referencia Catastral	POLÍGONO	PARCELA	TÉRMINO MUNICIPAL	PROVINCIA	Propietario	Longitud traza (m)	Servidumbre de vuelo (m ²)	Zona de seguridad 5m (m ²)	Apoyos	Sup. Permanente Ocupación Apoyo (m ²)	Sup. Ocupación Temporal Apoyo (m ²)	Caminos privados (m ²)	Caminos nuevos (m ²)	Caminos Públicos (m ²)	Rodadura Parcela (m ²)	Sup.Total Caminos (m ²)	Naturaleza del terreno. Cruzamientos
28011A001000090000AR	1	9	ambiente	MADRID	RIVERA LARRAYA JOSE JAVIER	132,3	2206,9	1325,1	Ap-02 PAS	196,0			0,0	0,5	451,2	451,7	LABOR Y ENCINAS 5M
28011A001090010000AM	1	9001	ambiente	MADRID	COMUNIDAD DE MADRID	6,1	109,2	61,4					0,0	2742,5	13,0	2755,5	CARRETERA M-219
28011A010000360000AE	10	36	ambiente	MADRID	RIVERA SARMIENTO ADRIANA, RIVERA SARMIENTO ALEJANDRA	119,5	1864,6	1199,2	Ap-01	170,8			0,0	0,4	775,2	775,6	LABOR
28048A003003340000IY	3	334	corpa	MADRID	DIAZ PAEZ TOMAS	26,7	675,0	406,4					0,0	0,0	0,0	0,0	LABOR
28048A003003350000IG	3	335	corpa	MADRID	PAEZ RUIZ ALVARO SANTIAGO, CASTILLO PAREJA MARIA LOURDES	392,3	6914,0	3887,2	Ap-22	104,5			0,0	0,0	484,2	484,2	LABOR

C/ GARCÍA DE PAREDES, 65 5ª
28071 - MADRID
TLF.: 91 272 91 33





DELEGACIÓN DEL GOBIERNO EN MADRID
ÁREA FUNCIONAL DE INDUSTRIA Y ENERGÍA

Referencia Catastral	Polygono	PARCELA	TÉRMINO MUNICIPAL	PROVINCIA	Propietario	Longitud traza (m)	Servidumbre de vuelo (m ²)	Zona de seguridad 5m (m ²)	Apoyos	Sup. Permanente Ocupación Apoyo (m ²)	Sup. Ocupación Temporal Apoyo (m ²)	Caminos privados (m ²)	Caminos nuevos (m ²)	Caminos Públicos (m ²)	Rodadura Parcela (m ²)	Sup.Total Caminos (m ²)	Naturaleza del terreno. Cruzamientos
28048A003003360000IQ	3	336	corpa	MADRID	DIÁZ GASCUENA VICTOR; DIÁZ GASCUENA SANTIAGO; DIÁZ GASCUENA LUIS	278,6	5588,7	2742,5	Ap-24, Ap-23	404,4			0,0	0,1	747,3	747,4	LABOR
28048A003003370000IP	3	337	corpa	MADRID	GARCÍA ELIPE PABLO			69,7					0,0	0,0	0,0	0,0	LABOR Y MONTE BAJO
28048A003090400000IA	3	9004	corpa	MADRID	AYUNTAMIENTO DE CORPA		4,2	32,5					0,0	21,9	4,8	26,7	CAMINO
28048A003090500000IB	3	9005	corpa	MADRID	AYUNTAMIENTO DE CORPA								0,0	0,0	0,0	0,0	CAMINO
28048A003090600000IY	3	9006	corpa	MADRID	AYUNTAMIENTO DE CORPA	16,9	412,3	221,9					0,0	3287,4	32,3	3319,7	CAMINO
28100A0010000300000FL	1	3	nuevo baztan	MADRID	DIÉZ GÓMEZ FRANCISCO	41,8	625,2	447,3	Ap26 PAS	196,0		22,29	89,2	0,0	0,0	111,5	LABOR, ENCINAS 5M Y MONTE BAJO
28101A002000280000KZ	2	28	olmeda de las Fuentes	MADRID	DIÁZ GASCUENA SANTIAGO	39,8	641,2	429,3	Ap-10	138,8			0,0	0,0	0,0	0,0	LABOR
28101A002000300000KS	2	30	olmeda de las Fuentes	MADRID	CUATRO INFANTES SL	39,3	790,8	394,2					0,0	0,0	0,0	0,0	LABOR
28101A002000310000KZ	2	31	olmeda de las Fuentes	MADRID	GARCÍA MORENO GUILLERMO	34,5	842,3	345,2					0,0	0,0	0,0	0,0	LABOR
28101A002000320000KU	2	32	olmeda de las Fuentes	MADRID	RIVERA LARRAYA OSCARHERDEROS DE	62,4	1738,5	624,3					0,0	0,0	0,0	0,0	LABOR
28101A002000340000KW	2	34	olmeda de las Fuentes	MADRID	ROMAN TORRES SUSANA; ROMAN TORRES DAVID; ROMAN TORRES ALBERTO; ROMAN TORRES JOSE	28,2	820,5	281,7					0,0	0,0	0,0	0,0	LABOR

C/ GARCÍA DE PAREDES, 65 5ª
28071 - MADRID
TLF.: 91 272 91 33



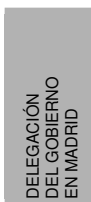


DELEGACIÓN DEL GOBIERNO EN MADRID
 ÁREA FUNCIONAL DE INDUSTRIA Y ENERGÍA

Referencia Catastral	Polygono	PARCELA	TÉRMINO MUNICIPAL	PROVINCIA	Propietario	Longitud traza (m)	Servidumbre de vuelo (m ²)	Zona de seguridad 5m (m ²)	Apoyos	Sup. Permanente Ocupación Apoyo (m ²)	Sup. Ocupación Temporal Apoyo (m ²)	Caminos privados (m ²)	Caminos nuevos (m ²)	Caminos Públicos (m ²)	Rodadura Parcela (m ²)	Sup.Total Caminos (m ²)	Naturaleza del terreno. Cruzamientos
28101A002000360000KB	2	36	olmeda de las Fuentes	MADRID	RIVERA SARMIENTO ADRIANA; RIVERA SARMIENTO ALEJANDRA	25,2	727,7	286,3				0,0	0,0	0,0	0,0	0,0	LABOR
28101A002000370000KY	2	37	olmeda de las Fuentes	MADRID	ERRASQUIN ACEBRON EDUARDO	35,7	983,4	322,9				0,0	0,0	0,0	0,0	0,0	LABOR Y ENCINAS 5M
28101A002000380000KG	2	38	olmeda de las Fuentes	MADRID	RIVERA LARRAYA OSCARHEREDE ROS DE	37,4	919,9	263,7				0,0	0,0	0,0	0,0	0,0	LABOR
28101A002000390000KQ	2	39	olmeda de las Fuentes	MADRID	GONZALEZ OTER MARTIN; GONZALEZ OTER MARIA DE LAS MERCEDES	67,9	1137,0	470,4	Ap-09	76,7		0,0	0,0	0,0	100,4	100,4	LABOR
28101A002000400000KY	2	40	olmeda de las Fuentes	MADRID	RIVERA SARMIENTO ADRIANA; RIVERA SARMIENTO ALEJANDRA		523,4	422,8				0,0	0,0	0,0	343,9	343,9	LABOR
28101A002000420000KQ	2	42	olmeda de las Fuentes	MADRID	CUATRO INFANTES SL	77,8	1955,2	509,7				0,0	0,0	0,0	0,0	0,0	LABOR
28101A002000430000KP	2	43	olmeda de las Fuentes	MADRID	RIVERA SARMIENTO ADRIANA; RIVERA SARMIENTO ALEJANDRA	106,8	2506,7	947,1				0,0	0,0	0,0	0,0	0,0	LABOR
28101A002000440000KL	2	44	olmeda de las Fuentes	MADRID	LARRAYA POLO JULIAN	25,0	811,0	270,4				0,0	0,0	0,0	0,0	0,0	LABOR
28101A002000450000KT	2	45	olmeda de las Fuentes	MADRID	ERRASQUIN ACEBRON EDUARDO		230,3	340,9				0,0	0,0	0,0	0,0	0,0	LABOR
28101A002000460000KF	2	46	olmeda de las Fuentes	MADRID	CUATRO INFANTES SL	124,0	3162,7	1482,7	Ap-08	171,6		0,0	0,0	0,0	265,4	265,4	LABOR Y ENCINAS 5M
28101A002000620000KS	2	62	olmeda de las Fuentes	MADRID	DIAZ GASCUENA LUIS		16,2	64,4				0,0	0,0	0,0	0,0	0,0	LABOR Y ENCINAS 5M
28101A002000700000KA	2	70	olmeda de las Fuentes	MADRID	RIVERA		59,8	115,6				0,0	0,0	0,0	0,0	0,0	LABOR

C/ GARCÍA DE PAREDES, 65 5ª
 28071 - MADRID
 TLF.: 91 272 91 33






DELEGACIÓN DEL GOBIERNO EN MADRID
ÁREA FUNCIONAL DE INDUSTRIA Y ENERGÍA

Referencia Catastral	Polygono	PARCELA	TÉRMINO MUNICIPAL	PROVINCIA	Propietario	Longitud traza (m)	Servidumbre de vuelo (m ²)	Zona de seguridad 5m (m ²)	Apoyos	Sup. Permanente Ocupación Apoyo (m ²)	Sup. Ocupación Temporal Apoyo (m ²)	Caminos privados (m ²)	Caminos nuevos (m ²)	Caminos Públicos (m ²)	Rodadura Parcela (m ²)	Sup.Total Caminos (m ²)	Naturaleza del terreno. Cruzamientos
			Fuentes		LARRAYA OSCARHERDE ROS DE SARMIENTO												
28101A002000720000KY	2	72	Olmeda de las Fuentes	MADRID	BLANCH MARIA TERESAHEREDEROS DE	82,3	1445,9	755,0	Ap-07	143,5			0,0	0,0	0,0	0,0	LABOR
28101A002000730000KG	2	73	Olmeda de las Fuentes	MADRID	OTER GARCIA ADELA	92,6	2474,2	846,2					0,0	0,0	9,6	9,6	LABOR
28101A002000750000KP	2	75	Olmeda de las Fuentes	MADRID	TORRES GARCIA JOSE JAVIER			8,8					0,0	0,0	0,0	0,0	LABOR
28101A002000820000KM	2	82	Olmeda de las Fuentes	MADRID	GONZALEZ OTER MARTIN; GONZALEZ OTER MARIA DE LAS MERCEDES	39,2	884,8	392,1					0,0	0,0	0,0	0,0	LABOR
28101A002000830000KO	2	83	Olmeda de las Fuentes	MADRID	ERRASQUIN ACEBRON EDUARDO	68,7	1862,6	615,5					0,0	0,0	0,0	0,0	LABOR
28101A002000840000KK	2	84	Olmeda de las Fuentes	MADRID	RIVERA LARRAYA OSCARHERDE ROS DE	55,8	1209,2	271,9					0,0	0,0	0,0	0,0	LABOR
28101A002000850000KR	2	85	Olmeda de las Fuentes	MADRID	CUATRO INFANTES SL	15,6	1065,4	475,1					0,0	0,0	0,0	0,0	LABOR
28101A002003270000KQ	2	327	Olmeda de las Fuentes	MADRID	MORATILLA MANUELA		1,4	78,1					0,0	0,0	0,0	0,0	LABOR
28101A002003280000KP	2	328	Olmeda de las Fuentes	MADRID	ALCOBENDAS OTER ELEUTERIOHE REDEROS DE		97,4	192,6					0,0	0,0	0,0	0,0	LABOR
28101A002003290000KL	2	329	Olmeda de las Fuentes	MADRID	RUZA ALCOBENDAS MATIAS	83,6	1459,9	587,0	Ap-09	54,7			0,0	0,0	0,0	0,0	LABOR
28101A002003310000KP	2	331	Olmeda de las Fuentes	MADRID	LARRAYA POLO JULIAN	28,8	593,8	176,1					0,0	0,0	0,0	0,0	LABOR

C/ GARCÍA DE PAREDES, 65 5ª
28071 - MADRID
TLF.: 91 272 91 33





GOBIERNO DE ESPAÑA


DELEGACIÓN DEL GOBIERNO EN MADRID

ÁREA FUNCIONAL DE INDUSTRIA Y ENERGÍA

Referencia Catastral	Polygono	PARCELA	TÉRMINO MUNICIPAL	PROVINCIA	Propietario	Longitud traza (m)	Servidumbre de vuelo (m ²)	Zona de seguridad 5m (m ²)	Apoyos	Sup. Permanente Ocupación Apoyo (m ²)	Sup. Ocupación Temporal Apoyo (m ²)	Caminos privados (m ²)	Caminos nuevos (m ²)	Caminos Públicos (m ²)	Rodadura Parcela (m ²)	Sup.Total Caminos (m ²)	Naturaleza del terreno. Cruzamientos.
28101A002094490000KA	2	449	olmeda de las Fuentes	MADRID	RIVERA SARMIENTO ADRIANA; RIVERA SARMIENTO ALEJANDRA	6,9	233,7	110,1				0,0	0,0	0,0	0,0	0,0	LABOR
28101A002090050000KT	2	9005	olmeda de las Fuentes	MADRID	AYUNTAMIEN TO DE OLMEDA DE LAS FUENTES	4,0	109,2	37,3				0,0	0,0	1121,8	5,0	1126,8	CAMINO
28101A002090090000KK	2	9009	olmeda de las Fuentes	MADRID	AYUNTAMIEN TO DE OLMEDA DE LAS FUENTES	5,0	97,2	50,1				0,0	0,0	2214,4	1,7	2216,1	CAMINO
28101A002097010000KB	2	9701	olmeda de las Fuentes	MADRID	CONUNIDAD DE MADRID	221,0	5012,8	1956,5				0,0	0,0	3791,1	215,5	4006,5	CAMINOS LAS HERBAS
28101A003000210000KL	3	21	olmeda de las Fuentes	MADRID	CHUDEPA SL							0,0	0,0	744,5	744,5	744,6	ENCINAS 5M
28101A003000270000KR	3	27	olmeda de las Fuentes	MADRID	CHUDEPA SL	7,7	98,1	79,7	Ap-03 PAS	191,3		0,0	0,0	47,2	47,2	47,2	LABOR Y ENCINAS 5M
28101A003000280000KD	3	28	olmeda de las Fuentes	MADRID	CHUDEPA SL	17,5	259,4	175,8	Ap-03 PAS	4,7		0,0	0,0	190,3	190,3	190,3	LABOR Y ENCINAS 5M
28101A003000290000KX	3	29	olmeda de las Fuentes	MADRID	GASCUENA GASCUENA JUAN JOSE	49,7	959,4	498,2				0,0	0,0	0,0	119,7	119,7	LABOR Y ENCINAS 5M
28101A003000300000KR	3	30	olmeda de las Fuentes	MADRID	CHUDEPA SL	89,2	2199,8	891,8				0,0	0,0	0,0	0,0	0,0	LABOR Y ENCINAS 5M
28101A003000330000KI	3	33	olmeda de las Fuentes	MADRID	GARCIA OTER MARIA MAR; GARCIA OTER RAFAEL	30,1	772,2	299,9				0,0	0,0	0,0	0,0	0,0	LABOR Y ENCINAS 5M
28101A003000340000KJ	3	34	olmeda de las Fuentes	MADRID	GARCIA OTER MARIA MAR; GARCIA OTER RAFAEL	26,5	655,9	264,2				0,0	0,0	0,0	0,0	0,0	LABOR Y ENCINAS 5M
28101A003000350000KE	3	35	olmeda de las Fuentes	MADRID	RIVERA LARRAYA OSCAR HERDE ROS DE	29,8	680,5	295,6				0,0	0,0	0,0	0,0	0,0	LABOR
28101A003090020000KH	3	9002	olmeda de las Fuentes	MADRID	AYUNTAMIEN TO DE OLMEDA DE LAS FUENTES							0,0	0,0	0,0	33,0	33,0	POSIBLE CAMINO

C/ GARCÍA DE PAREDES, 65 5ª
28071 - MADRID
TLF.: 91 272 91 33





GOBIERNO DE ESPAÑA

DELEGACIÓN DEL GOBIERNO EN MADRID

ÁREA FUNCIONAL DE INDUSTRIA Y ENERGÍA

Referencia Catastral	Polygono	PARCELA	TÉRMINO MUNICIPAL	PROVINCIA	Propietario	Longitud traza (m)	Servidumbre de vuelo (m ²)	Zona de seguridad 5m (m ²)	Apoyos	Sup. Permanente Ocupación Apoyo (m ²)	Sup. Ocupación Temporal Apoyo (m ²)	Caminos privados (m ²)	Caminos nuevos (m ²)	Caminos Públicos (m ²)	Rodadura Parcela (m ²)	Sup.Total Caminos (m ²)	Naturaleza del terreno. Cruzamientos
28101A003090040000KA	3	9004	Olmeda de las Fuentes	MADRID	AYUNTAMIENTO DE OLMEDA DE LAS FUENTES	5,4	111,6	46,2					0,0	4917,4	0,8	4918,3	CAMINO
28101A007000690000KS	7	69	Olmeda de las Fuentes	MADRID	CHICHARRO GAITAN GUILIERMO	84,4	1471,9	847,5	Ap-06	156,8			0,0	0,0	70,5	70,5	LABOR
28101A007000700000KJ	7	70	Olmeda de las Fuentes	MADRID	ORDÓÑEZ AMBITE ENCARNACION	82,2	1248,6	831,5	Ap-05	140,0			0,0	0,1	182,4	182,4	LABOR
28101A007000750000KH	7	75	Olmeda de las Fuentes	MADRID	SANCHEZ OTER FRANCISCO JAVIER	135,0	3766,4	1444,0					0,0	0,0	0,0	0,0	LABOR
28101A007000770000KA	7	77	Olmeda de las Fuentes	MADRID	SANCHEZ MORATILLA JULIAN	192,2	3500,2	1725,8	Ap-04	104,5			0,0	0,0	107,2	107,2	LABOR
28101A007000780000KB	7	78	Olmeda de las Fuentes	MADRID	REPUMARQUE ZSL		117,9	204,5					0,0	0,0	0,0	0,0	ENCINAS 5M
28101A007000800000KA	7	80	Olmeda de las Fuentes	MADRID	SANCHEZ OTER FRANCISCO JAVIER	45,3	779,3	232,1					0,0	0,0	0,0	0,0	LABOR Y MONTE BAJO
28101A007000810000KB	7	81	Olmeda de las Fuentes	MADRID	REPUMARQUE ZSL	51,5	846,8	523,5					0,0	0,0	0,0	0,0	LABOR
28101A007000840000KQ	7	84	Olmeda de las Fuentes	MADRID	MORATILLA FERNANDEZ PEDRO JOSE		21,3	132,6					0,0	0,0	0,0	0,0	LABOR
28101A007000860000KL	7	86	Olmeda de las Fuentes	MADRID	MORATILLA FERNANDEZ PEDRO JOSE	1,9	620,8	339,4					0,0	0,0	0,0	0,0	LABOR
28101A007000870000KT	7	87	Olmeda de las Fuentes	MADRID	ACEBRON PASCUAL AMPAROHERE DEROS DE OTER GONZALO GABRIEL	108,5	2077,4	532,9					0,0	0,0	0,0	0,0	LABOR Y ENCINAS 5M
28101A007001500000KP	7	150	Olmeda de las Fuentes	MADRID	REPUMARQUE ZSL		121,2	218,2					0,0	0,0	0,0	0,0	MONTE BAJO
28101A00709030000KH	7	9003	Olmeda de las Fuentes	MADRID	AYUNTAMIENTO DE OLMEDA DE LAS FUENTES	5,1	67,4	51,2					0,0	1851,6	0,9	1852,5	CAMINO

C/ GARCÍA DE PAREDES, 65 5ª
28071 - MADRID
TLF.: 91 272 91 33






DELEGACIÓN DEL GOBIERNO EN MADRID
 ÁREA FUNCIONAL DE INDUSTRIA Y ENERGÍA

Referencia Catastral	Polygono	PARCELA	TÉRMINO MUNICIPAL	PROVINCIA	Propietario	Longitud traza (m)	Servidumbre de vuelo (m ²)	Zona de seguridad 5m (m ²)	Apoyos	Sup. Permanente Ocupación Apoyo (m ²)	Sup. Ocupación Temporal Apoyo (m ²)	Caminos privados (m ²)	Caminos nuevos (m ²)	Caminos Públicos (m ²)	Rodadura Parcela (m ²)	Sup.Total Caminos (m ²)	Naturaleza del terreno. Cruzamientos
28111A007000760000MW	7	76	pezuela de las torres	MADRID	PAEZ RUIZ ALVARO SANTIAGO	155,2	3315,1	1562,3	Ap-13	156,8			0,0	0,1	378,5	378,6	LABOR
28111A007000770000MA	7	77	pezuela de las torres	MADRID	DIAZ PAEZ TOMAS	122,3	3015,1	1215,7					0,0	0,0	0,0	0,0	LABOR
28111A007000780000MB	7	78	pezuela de las torres	MADRID	DIAZ PAEZ TOMAS	118,1	2545,5	1183,5					0,0	0,0	0,0	0,0	LABOR
28111A007000800000MA	7	80	pezuela de las torres	MADRID	ERRASQUIN ACEBRON EDUARDO	45,1	1016,2	464,0					0,0	0,0	0,0	0,0	LABOR
28111A007000810000MB	7	81	pezuela de las torres	MADRID	GARCIA MORENO GUILLERMO	109,1	2843,9	1021,6					0,0	0,0	0,0	0,0	LABOR
28111A007000820000MY	7	82	pezuela de las torres	MADRID	ERRASQUIN ACEBRON EDUARDO	60,5	971,6	664,4	Ap-12	328,7			0,0	0,0	50,1	50,1	LABOR
28111A007001090000MY	7	109	pezuela de las torres	MADRID	JUAN JOSE GASCUENA SL	413,7	9391,6	4115,7	Ap-11	166,4		21,9	87,8	0,2	1705,6	1815,5	LABOR
28111A007090030000MH	7	9003	pezuela de las torres	MADRID	AYUNTAMIENTO DE PEZUELA DE LAS TORRES	7,2	105,9	75,4	Ap-12	2,1			0,0	16,2	15,9	32,1	CAMINO
28111A007090040000MW	7	9004	pezuela de las torres	MADRID	AYUNTAMIENTO DE PEZUELA DE LAS TORRES	20,7	424,6	204,3				1,07	4,3	5637,6	2,1	5645,0	CAMINO
28111A00900020000MG	9	2	pezuela de las torres	MADRID	CARRASCO FERNANDEZ FELIPE			25,7					0,0	0,0	0,0	0,0	LABOR
28111A00900030000MQ	9	3	pezuela de las torres	MADRID	ALCOBENDAS OTER ELEUTERIOHE REDEROS DE	38,8	1336,4	402,1					0,0	0,0	0,0	0,0	LABOR
28111A00900040000MP	9	4	pezuela de las torres	MADRID	ALCOBENDAS SATURNINO	54,6	1971,6	510,0					0,0	1,0	26,7	27,7	LABOR
28111A00900050000ML	9	5	pezuela de las torres	MADRID	CASTILLO PAEZ MERCEDES; GASCUENA GASCUENA JUAN JOSE	110,6	3947,0	1075,4					0,0	0,0	221,0	221,0	LABOR

C/ GARCÍA DE PAREDES, 65 5ª
 28071 - MADRID
 TLF.: 91 272 91 33





GOBIERNO DE ESPAÑA


DELEGACIÓN DEL GOBIERNO EN MADRID

ÁREA FUNCIONAL DE INDUSTRIA Y ENERGÍA

Referencia Catastral	Polygono	PARCELA	TÉRMINO MUNICIPAL	PROVINCIA	Propietario	Longitud traza (m)	Servidumbre de vuelo (m ²)	Zona de seguridad 5m (m ²)	Apoyos	Sup. Permanente Ocupación Apoyo (m ²)	Sup. Ocupación Temporal Apoyo (m ²)	Caminos privados (m ²)	Caminos nuevos (m ²)	Caminos Públicos (m ²)	Roadadura Parcela (m ²)	Sup.Total Caminos (m ²)	Naturaleza del terreno. Cruzamientos
28111A00900060000MT	9	6	pezuela de las torres	MADRID	JUAN JOSE GASCOENA S.L	143,7	3346,1	1471,8	Ap-14	118,8			0,0	0,0	152,3	152,3	LABOR
28111A009000240000MZ	9	24	pezuela de las torres	MADRID	PAEZ FRAILE MARIA LUZ	144,9	2958,1	1508,8	Ap-15	118,8			0,0	0,3	84,9	85,1	LABOR Y MONTE BAJO
28111A009000250000MU	9	25	pezuela de las torres	MADRID	DIAZ DEL OLMO LUIS MARCOS; DIAZ DEL OLMO MARIA TERESA; DIAZ DEL OLMO ROSA MARIA; DIAZ DEL OLMO EMILIA	145,4	4423,5	1393,8					0,0	0,0	1164,6	1164,6	LABOR
28111A009000260000MH	9	26	pezuela de las torres	MADRID	DIAZ DEL OLMO MARIA TERESA; DIAZ DEL OLMO ROSA MARIA; DIAZ DEL OLMO EMILIA	160,0	4560,0	1604,4					0,0	0,0	0,0	0,0	LABOR Y MONTE BAJO
28111A009000280000MA	9	28	pezuela de las torres	MADRID	VIDAOLA GUTIERREZ ENCARNACION HEREDEROS DE	63,5	1865,9	642,4					0,0	0,0	0,0	0,0	LABOR Y MONTE BAJO
28111A009000290000MB	9	29	pezuela de las torres	MADRID	FERNANDEZ RUIZ MARIA	349,0	8972,0	3517,5	Ap-16	118,8			0,0	0,0	397,6	397,6	LABOR Y MONTE BAJO
28111A009000300000MW	9	30	pezuela de las torres	MADRID	PAEZ FRAILE ANGELES FRANCISCA	26,8	704,4	237,2					0,0	1,2	866,1	867,2	LABOR
28111A009000320000MB	9	32	pezuela de las torres	MADRID	PAREJA FLORES JACINTO								0,0	0,0	406,9	406,9	LABOR Y MONTE BAJO
28111A009000330000MY	9	33	pezuela de las torres	MADRID	ALONSO PAEZ ENRIQUE	270,0	6183,4	2703,7	Ap-17	118,8			0,0	1,2	1072,8	1074,0	LABOR Y MONTE BAJO
28111A009000380000MT	9	38	pezuela de las torres	MADRID	GARCIA DIAZ YOLANDA; GARCIA AMBITE LEONARDO	280,0	5809,4	2801,6	Ap-18	114,5			0,0	0,0	24,4	24,4	LABOR Y MONTE BAJO

C/ GARCÍA DE PAREDES, 65 5ª
28071 - MADRID
TLF.: 91 272 91 33





GOBIERNO DE ESPAÑA


DELEGACIÓN DEL GOBIERNO EN MADRID

ÁREA FUNCIONAL DE INDUSTRIA Y ENERGÍA

Referencia Catastral	Polygono	PARCELA	TÉRMINO MUNICIPAL	PROVINCIA	Propietario	Longitud traza (m)	Servidumbre de vuelo (m ²)	Zona de seguridad 5m (m ²)	Apoyos	Sup. Permanente Ocupación Apoyo (m ²)	Sup. Ocupación Temporal Apoyo (m ²)	Caminos privados (m ²)	Caminos nuevos (m ²)	Caminos Públicos (m ²)	Rodadura Parcela (m ²)	Sup.Total Caminos (m ²)	Naturaleza del terreno. Cruzamientos
28111A009090010000MT	9	9001	pezuela de las torres	MADRID	AYUNTAMIENTO DE PEZUELA DE LAS TORRES	5,4	153,3	54,5				0,0	0,0	2739,5	6,4	2745,9	CAMINO
28111A009090020000MF	9	9002	pezuela de las torres	MADRID	AYUNTAMIENTO DE PEZUELA DE LAS TORRES	6,2	115,2	63,1				0,0	0,0	1233,8	0,5	1234,3	CAMINO
28111A009090030000MM	9	9003	pezuela de las torres	MADRID	COMUNIDAD DE MADRID	9,7	303,1	97,8				0,0	0,0	37,1	0,0	37,1	CARRETERA M-235
28111A010000200000MQ	10	20	pezuela de las torres	MADRID	GUTIERREZ FERNANDEZ JOSE	19,2	382,2	223,7				0,0	0,0	0,0	77,8	77,8	LABOR
28111A010000210000MP	10	21	pezuela de las torres	MADRID	ROJO GARCIA AMPARO	47,8	736,6	459,4	Ap-20	1,7		0,0	0,0	0,0	194,2	194,2	LABOR Y MONTE BAJO
28111A010000220000ML	10	22	pezuela de las torres	MADRID	ROJO GARCIA AGUSTIN	76,2	1194,9	777,3	Ap-20	138,3		11,65	46,6	0,1	139,7	198,1	LABOR Y MONTE BAJO
28111A010000230000MT	10	23	pezuela de las torres	MADRID	GARCIA RUIZ ANA ISABEL DIAZ PAEZ LUIS	140,0	3409,6	1382,8				0,0	0,0	0,0	0,0	0,0	LABOR, OLIVOS 4M Y MONTE BAJO
28111A010000240000MF	10	24	pezuela de las torres	MADRID	CHICANO RODRIGUEZ ARACELI; CHICANO RODRIGUEZ CARLOS	63,1	1651,3	613,3				0,0	0,0	0,0	0,0	0,0	LABOR Y OLIVOS 4M
28111A010000250000MM	10	25	pezuela de las torres	MADRID	CASTILLO GONZALEZ PILAR	52,9	968,2	521,2				0,0	0,0	0,0	0,0	0,0	OLIVOS 4M
28111A010000260000MO	10	26	pezuela de las torres	MADRID	CASTILLO ESTEBAN FELIPE; CASTILLO MAXIMO; CASTILLO SAZ MARIA TERESA; CASTILLO SAZ CRISTINA; CASTILLO	329,5	7276,1	3330,6	Ap-19	117,7		0,0	0,0	1,1	1192,9	1194,0	LABOR Y OLIVOS 4M

C/ GARCÍA DE PAREDES, 65 5ª
28071 - MADRID
TLF.: 91 272 91 33





GOBIERNO DE ESPAÑA


DELEGACIÓN DEL GOBIERNO EN MADRID

ÁREA FUNCIONAL DE INDUSTRIA Y ENERGÍA

Referencia Catastral	Polygono	PARCELA	TÉRMINO MUNICIPAL	PROVINCIA	Propietario	Longitud traza (m)	Servidumbre de vuelo (m ²)	Zona de seguridad 5m (m ²)	Apoyos	Sup. Permanente Ocupación Apoyo (m ²)	Sup. Ocupación Temporal Apoyo (m ²)	Caminos privados (m ²)	Caminos nuevos (m ²)	Caminos Públicos (m ²)	Roadadura Parcela (m ²)	Sup.Total Caminos (m ²)	Naturaleza del terreno. Cruzamientos
					CASTILLO PAULA												
28111A010000470000MY	10	47	pezuela de las torres	MADRID	LABORDA CRESPO IRENE; PAEZ RUIZ VICENTE	31,6	695,1	305,3				0,0	0,0	0,0	0,0	0,0	LABOR
28111A010000480000MG	10	48	pezuela de las torres	MADRID	GARCIA EUSEBIO; REBER OS DE	118,8	2764,4	1188,2				0,0	0,0	0,0	0,0	0,0	LABOR
28111A010000490000MQ	10	49	pezuela de las torres	MADRID	CASTILLO LUCRECA	136,8	2438,7	1370,8	Ap-21	104,5		0,0	0,0	0,0	556,2	556,2	LABOR
28111A010000510000MG	10	51	pezuela de las torres	MADRID	DIAZ PAEZ ANTONIO	52,0	1236,9	520,4				0,0	0,0	0,0	0,0	0,0	LABOR
28111A010001510000ML	10	151	pezuela de las torres	MADRID	DIAZ PAEZ TOMAS	51,6	1279,2	464,9				0,0	0,0	0,0	0,0	0,0	LABOR
28111A010090030000MH	10	9003	pezuela de las torres	MADRID	AYUNTAMIENTO DE PEZUELA DE LAS TORRES	10,8	224,6	107,0				0,0	0,0	3274,5	12,3	3286,8	CAMINO
28111A010090100000MY	10	9010	pezuela de las torres	MADRID	COMUNIDAD DE MADRID	11,5	155,1	115,3				0,0	0,0	1317,2	21,0	1338,2	CAMINO
28166A003002220000XD	3	222	valverde de alcala	MADRID	RODRIGUEZ PEÑA ENCARNACION; RODRIGUEZ PEÑA MARIA LUISA; RODRIGUEZ PEÑA VALENTIN	82,7	1535,8	799,1				0,0	0,0	0,0	0,0	0,0	LABOR
28166A003002230000DX	3	223	valverde de alcala	MADRID	PUEBLA GOMEZ VICTORINA	112,6	1904,5	1128,3				0,0	0,0	0,0	0,0	0,0	LABOR

C/ GARCÍA DE PAREDES, 65 5ª
28071 - MADRID
TLF.: 91 272 91 33





GOBIERNO DE ESPAÑA

DELEGACIÓN DEL GOBIERNO EN MADRID

ÁREA FUNCIONAL DE INDUSTRIA Y ENERGÍA


Referencia Catastral	Pólígono	PARCELA	TÉRMINO MUNICIPAL	PROVINCIA	Propietario	Longitud traza (m)	Servidumbre de vuelo (m ²)	Zona de seguridad 5m (m ²)	Apoyos	Sup. Permanente Ocupación Apoyo (m ²)	Sup. Ocupación Temporal Apoyo (m ²)	Caminos privados (m ²)	Caminos nuevos (m ²)	Caminos Públicos (m ²)	Rodadura Parcela (m ²)	Sup.Total Caminos (m ²)	Naturaleza del terreno. Cruzamientos
28166A003003460000XX	3	346	valverde de alcala	MADRID	DE LA PEÑA MONTERO MONICA ESPERANZA; DE LA PEÑA MORATILLA MARIA ROSARIO; DE LA PEÑA MORATILLA JOSE ANTONIO; MORATILLA DE LA PEÑA MARTINA ELLSA	74,3	1375,5	749,0	Ap-27	125,4		98,9	395,8	111,6	0,0	606,3	MONTE BAJO
28166A003003490000XX	3	349	valverde de alcala	MADRID	TORRES BREA ENRIQUE										450,7	450,7	LABOR
28166A003090030000XW	3	9003	valverde de alcala	MADRID	AYUNTAMIENTO DE VALVERDE DE ALCALA									431,9	0,0	431,9	POSIBLE CAMINO
28166A003090070000XG	3	9007	valverde de alcala	MADRID	AYUNTAMIENTO DE VALVERDE DE ALCALA	3,1	35,5	31,0						165,8	9,9	175,8	CAMINO

c) Parcelas originalmente no incluidas en la RBDA publicada en el anuncio del BOE de fecha 3 de noviembre de 2021 y que ahora sí se afectan

Referencia Catastral	POLIGONO	PARCELA	TÉRMINO MUNICIPAL	PROVINCIA	Propietario	Longitud traza (m)	Servidumbre de vuelo (m ²)	Zona de seguridad 5m (m ²)	Apoyos	Sup. Permanente Ocupación Apoyo (m ²)	Sup. Ocupación Temporal Apoyo (m ²)	Caminos privados (m ²)	Caminos nuevos (m ²)	Caminos Públicos (m ²)	Rodadura Parcela (m ²)	Sup.Total Caminos (m ²)	Naturaleza del terreno. Cruzamientos
28011A00109008000AJ	1	9008	ambiente	MADRID	AYUNTAMIENTO DE AMBIENTE								0,0	32,3	0,0	32,3	VT Via de comunicación de dominio publico

C/ GARCÍA DE PAREDES, 65 5ª
28071 - MADRID
TLF.: 91 272 91 33





GOBIERNO DE ESPAÑA

DELEGACIÓN DEL GOBIERNO EN MADRID

ÁREA FUNCIONAL DE INDUSTRIA Y ENERGÍA

Referencia Catastral	POLIGONO	PARCELA MUNICIPAL	TÉRMINO MUNICIPAL	PROVINCIA	Propietario	Longitud traza (m)	Servidumbre de vuelo (m ²)	Zona de seguridad 5m (m ²)	Apoyos	Sup. Permanente Ocupación Apoyo (m ²)	Sup. Ocupación Temporal Apoyo (m ²)	Caminos privados (m ²)	Caminos nuevos (m ²)	Caminos Públicos (m ²)	Rodadura Parcela (m ²)	Sup.Total Caminos (m ²)	Naturaleza del terreno. Cruzamientos
28011A01009021000AO	10	9021	ambiente	MADRID	AYUNTAMIENTO DE AMBITE								0,0	1642,7	1,2	1644,0	VT Via de comunicación de dominio público
28048A03003490000X	3	349	corpa	MADRID	GARCIA ROLDAN ALFONSO HEREDEROS DE PLAZA SANCHEZ MARIA LUZ PILAR	77,2	1241,0	524,8	Ap-25 PAS	179,3			0,0	0,0	31,5	31,5	C- Labor o Labradío secoano
28048A03003510000D	3	351	corpa	MADRID	COMUNIDAD DE MADRID	5,2	223,5	188,0					0,0	0,0	0,0	0,0	C- Labor o Labradío secoano
28101A03090050000KB	3	9005	olmeda de las fuentes	MADRID	COMUNIDAD DE MADRID								0,0	1522,1	0,0	1522,1	VT Via de comunicación de dominio público
28111A00709005000MA	7	9005	pezuela de las torres	MADRID	COMUNIDAD DE MADRID								0,0	981,6	0,0	981,6	VT Via de comunicación de dominio público
28111A00909004000MO	9	9004	pezuela de las torres	MADRID	AYUNTAMIENTO DE PEZUELA DE LAS TORRES								0,0	7412,6	0,0	7412,6	VT Via de comunicación de dominio público
28111A00909008000MX	9	9008	pezuela de las torres	MADRID	COMUNIDAD DE MADRID								0,0	815,1	0,0	815,1	VT Via de comunicación de dominio público
28111A01009006000MB	10	9006	pezuela de las torres	MADRID	AYUNTAMIENTO DE PEZUELA DE LAS TORRES								0,0	3845,0	0,0	3845,0	VT Via de comunicación de dominio público
28111A01009009000MQ	10	9009	pezuela de las torres	MADRID	COMUNIDAD DE MADRID								0,0	59,8	0,0	59,8	VT Via de comunicación de dominio público

C/ GARCÍA DE PAREDES, 65 5º
28071 - MADRID
TLF.: 91 272 91 33





DELEGACIÓN
DEL GOBIERNO
EN MADRID

ÁREA FUNCIONAL DE
INDUSTRIA Y ENERGÍA

3- Línea Armada-Piñón: tramo soterrado

a) Parcelas originalmente incluidas en la RBDA publicada en el anuncio del BOE de fecha 3 de noviembre de 2021 y cuya afectación se ha modificado

Referencia Catastral	POLÍGONO	PARCELA	TÉRMINO MUNICIPAL	PROVINCIA	Propietario	Longitud traza (m)	Ocupación Total Canalización (m2)	Afectación Temporal (m2)	Cámara Empalme (ud.)	Ocupación Permanente Cámara Empalme (m2)	Ocupación Temporal Cámara Empalme (m2)	Traza Perforación diriflga (m.)	Ocupación permanente Perforación Diriflga (m²)	Ocupación Temporal Perforación Diriflga (m2)	Naturaleza del terreno. Cruzamientos
28011A001000090000AR	1	9	ambito	MADRID	RIVERA LARRAYA JOSE JAVIER	311,70	1122,10	2794,39							LABOR Y ENCINAS 5M
28048A003003370000IP	3	337	corpa	MADRID	GARCIA ELIPE PABLO			978,16							LABOR Y MONTE BALO
28048A003003460000IK	3	346	corpa	MADRID	GARCIA PEREZ MARIA FELIPA			10,92							LABOR Y MONTE BALO
28048A003003810000IK	3	381	corpa	MADRID	LOZANO SERRANO M. DE LAS HERAS GARCIA JESUS	51,24	184,62	720,51	CAM-02		1,9				LABOR
28048A003003820000IR	3	382	corpa	MADRID	POLO FUNES VICTORIA; POLO FUNES CARMEN; POLO FUNES ANGELES	72,93	262,54	649,21	CAM-02	89,1	199,5				LABOR
28048A003003840000IX	3	384	corpa	MADRID	GARCIA BARRANCO SANTIAGO; BARRANCO GARCIA MARIA DEL CARMEN; EROS DE; GARCIA BARRANCO BALBUINO			239,94							LABOR
28048A003003850000II	3	385	corpa	MADRID	PEREZ DONORO MARIA JOSE; GARCIA DIAZ JAVIER			517,61							LABOR
28048A003003860000IUI	3	386	corpa	MADRID	ARAGONES JOSE			562,38							LABOR
28048A003003870000IE	3	387	corpa	MADRID	ELIPE RAMOS SANTIAGO			365,73	CAM-01		59,4				LABOR
28048A003009010000IU	3	9001	corpa	MADRID	AYUNTAMIENTO DE CORPA	5,25	18,92	46,37							CAMINO

C/ GARCÍA DE PAREDES, 65 5ª
28071 - MADRID
TLF.: 91 272 91 33





DELEGACIÓN DEL GOBIERNO EN MADRID

ÁREA FUNCIONAL DE INDUSTRIA Y ENERGÍA

Referencia Catastral	POLIGONO	PARCELA	TÉRMINO MUNICIPAL	PROVINCIA	Propietario	Longitud traza (m)	Ocupación Total Canalización (m2)	Afección Temporal (m2)	Cámara Empalme (ud.)	Ocupación Permanente Cámara Empalme (m2)	Ocupación Temporal Cámara Empalme (m2)	Traza Perforación dirigida (m.)	Ocupación permanente Perforación Dirigida (m²)	Ocupación Temporal Perforación Dirigida (m2)	Naturaleza del terreno. Cruzamientos
28048A003090400000A	3	9004	corpa	MADRID	AYUNTAMIENTO O DE CORPA										CAMINO
28048A003090500000B	3	9005	corpa	MADRID	AYUNTAMIENTO O DE CORPA			14,89							CAMINO
28048A003090600000Y	3	9006	corpa	MADRID	AYUNTAMIENTO O DE CORPA	1200,38	4319,88	3980,04	CAM-01	89,1	57,5				CAMINO
28048A003090110000IQ	3	9011	corpa	MADRID	CONFEDERACION HIDROGRAFICA DEL TALO			20,41							ARROYO DEL VAL
28048A0040404290000IU	4	429	corpa	MADRID	DOÑORO SERRANO ELOSA	24,67	88,81	211,07							LABOR
28048A0040404300000IS	4	430	corpa	MADRID	PENA DE AYALA AMBROSIO	121,46	437,25	1107,13							LABOR
28048A00404043100000IZ	4	431	corpa	MADRID	NOMBELA HERNANDEZ CARLOS	271,04	975,75	2436,01							LABOR Y MONTE BAJO
28048A00404044500000IT	4	445	corpa	MADRID	ELIPE GARCIA JOSE JESUS	141,20	508,33	1269,65							LABOR
28048A00404044600000IF	4	446	corpa	MADRID	GARCIA ELIPE SEBASTIAN	93,84	337,84	845,10	CAM-03	89,1	201,4				LABOR Y ENCINAS 5M
28048A00404044900000IK	4	449	corpa	MADRID	PEÑA ALONSO JOSE	36,53	131,49	328,58							LABOR Y ENCINAS 5M
28048A00404045000000IM	4	450	corpa	MADRID	PEÑA ALONSO JOSE	111,61	401,78	1005,84							LABOR
28048A00404046000000IJ	4	460	corpa	MADRID	YEBRA TORRIJOS JUANA	246,27	886,59	2214,82							LABOR Y ENCINAS 5M
28048A00404047800000IF	4	478	corpa	MADRID	ELIPE GARCIA JOSE JESUS	410,03	1476,06	3686,17	CAM-04	89,1	201,4				LABOR
28048A0040901500000IY	4	9015	corpa	MADRID	AYUNTAMIENTO O DE CORPA	9,57	34,47	85,27							CAMINO
28048A004090200000IQ	4	9020	corpa	MADRID	AYUNTAMIENTO O DE CORPA	6,16	22,22	55,50							CAMINO
28048A0040902200000IIL	4	9022	corpa	MADRID	AYUNTAMIENTO O DE CORPA	9,42	33,92	84,77							CAMINO
28048A0050056600000IZ	5	566	corpa	MADRID	ELIPE RAMOS MARIA TERESA	363,68	1309,34	3815,44	CAM-05		52,5				LABOR Y OLIVOS 4M
28048A0050061900000ID	5	619	corpa	MADRID	BARRANCO DE EUSEBIO SATURNINO			475,32							LABOR Y ENCINAS 5M
28048A0050062400000II	5	624	corpa	MADRID	ROLDAN PLAZA CESAREO			149,57							LABOR Y ENCINAS 5M

C/ GARCÍA DE PAREDES, 65 5º
28071 - MADRID
TLF.: 91 272 91 33





DELEGACIÓN DEL GOBIERNO EN MADRID

GOBIERNO DE ESPAÑA

ÁREA FUNCIONAL DE INDUSTRIA Y ENERGÍA

Referencia Catastral	POLIGONO	PARCELA	TÉRMINO MUNICIPAL	PROVINCIA	Propietario	Longitud traza (m)	Ocupación Total Canalización (m2)	Afección Temporal (m2)	Cámara Empalme (ud.)	Ocupación Permanente Cámara Empalme (m2)	Ocupación Temporal Cámara Empalme (m2)	Traza Perforación dirrigida (m.)	Ocupación permanente Perforación Dirrigida (m.)	Ocupación Temporal Perforación Dirrigida (m2)	Naturaleza del terreno. Cruzamientos
28048A005090060000ID	5	9006	corpa	MADRID	AYUNTAMIENTO O DE CORPA	1001,79	3585,56	4524,36	CAM-05,06	178,2	238,6				CAMINO
28100A001000030000FL	1	3	nuevo baztan	MADRID	DIEZ GÓMEZ FRANCISCO	1010,01	3588,06	8455,21	CAM-08	89,1	204,4		0,0		LABOR, ENCINAS 5M Y MONTE BAJO
28101A003000200000KP	3	20	olmeda de las fuentes	MADRID	CHUDEPA SL	202,95	730,32	1807,10							LABOR Y ENCINAS 5M
28101A003000210000KL	3	21	olmeda de las fuentes	MADRID	CHUDEPA SL	81,36	293,03	752,73							ENCINAS 5M
28101A003000270000KR	3	27	olmeda de las fuentes	MADRID	CHUDEPA SL	41,14	148,01	372,85							LABOR Y ENCINAS 5M
28101A003090020000KH	3	9002	olmeda de las fuentes	MADRID	AYUNTAMIENTO O DE OLMEDA DE LAS FUENTES	7,67	27,47	69,34							POSIBLE CAMINO

b) Parcelas originalmente no incluidas en la RBDA publicada en el anuncio del BOE de fecha 3 de noviembre de 2021 y que ahora sí se afectan

Referencia Catastral	POLIGONO	PARCELA	TÉRMINO MUNICIPAL	PROVINCIA	Propietario	Longitud traza (m)	Ocupación Total Canalización (m2)	Afección Temporal (m2)	Cámara Empalme (ud.)	Ocupación Permanente e Cámara Empalme (m2)	Ocupación Temporal Cámara Empalme (m2)	Traza Perforación dirrigida (m.)	Ocupación permanente Perforación Dirrigida (m.)	Ocupación Temporal Perforación Dirrigida (m2)	Naturaleza del terreno. Cruzamientos
28048A003003470000IR	3	347	corpa	MADRID	GARCIA PEREZ ELOY		2,15	578,49							E-- Pastos
28048A003003480000ID	3	348	corpa	MADRID	PEÑA DE AVILA AMBROSIO			306,52							E-- Pastos
28048A003003490000IX	3	349	corpa	MADRID	GARCIA BOLDAN ALFONSO HEREBERS DE	62,72	225,80	1125,44							C - Labor o Labradillo secoano
28048A003003510000ID	3	351	corpa	MADRID	PLAZA SANCHEZ MARIA LUZ PILAR										C - Labor o Labradillo secoano
28048A003003640000IA	3	364	corpa	MADRID	GARCIA PEREZ MARIA FELIPA			109,29							E-- Pastos
28048A003003690000IP	3	369	corpa	MADRID	PAEZ RUIZ ALVARO SANTIAGO ; CASTILLO PAREJA MARIA LOURDES			545,56							E-- Pastos
28048A003003700000IG	3	370	corpa	MADRID	YEBRA DE LA PEÑA FRANCISCO JAVIER			419,60	CAM-01		81,7				C - Labor o Labradillo secoano

C/ GARCÍA DE PAREDES, 65 5º
28071 - MADRID
TLF.: 91 272 91 33





DELEGACIÓN
DEL GOBIERNO
EN MADRID

ÁREA FUNCIONAL DE
INDUSTRIA Y ENERGÍA




GOBIERNO
DE ESPAÑA

Referencia Catastral	POLIGONO	PARCELA	TÉRMINO MUNICIPAL	PROVINCIA	Propietario	Longitud traza (m)	Ocupación Total Canalización (m2)	Afección Temporal (m2)	Cámara Empalme (ud.)	Ocupación Permanente e Cámara Empalme (m2)	Ocupación Temporal Cámara Empalme (m2)	Traza Perforación dirifiga (m.)	Ocupación permanente Perforación Dirifiga (m ²)	Ocupación Temporal Perforación Dirifiga (m2)	Naturaleza del terreno. Cruzamientos
28048A003003750000IF	3	375	corpa	MADRID	PEREZ MAXIAS BENJAMIN			214,46							E-- Pastos
28048A003003760000IM	3	376	corpa	MADRID	GARCIA DOÑORO JULIA			1017,08							C-- Labor o Labrado secoano
28048A003003800000IO	3	380	corpa	MADRID	GARCIA BARRANCO SANTIAGO ; GARCIA BARRANCO PABLO PEDRO ; BARRANCO BALRINO ; GARCIA BARRANCO BALBINO			0,95							E-- Pastos
28048A003090070000IG	3	9007	corpa	MADRID	AYUNTAMIENTO DE CORPA			38,72							VT - Via de comunicación de dominio publico
28048A003090080000IQ	3	9008	corpa	MADRID	AYUNTAMIENTO DE CORPA			39,78							VT - Via de comunicación de dominio publico
28048A003090120000IP	3	9012	corpa	MADRID	CONFEDERACION HIDROGRAFICA DEL TAJO			32,61							HG - Hidrografia natural (rio,laguna,arroyo.)
28048A005005730000IA	5	573	corpa	MADRID	SERRANO PLAZA FRANCISCA YEBRA DE LA			103,77							C-- Labor o Labrado secoano
28048A005005740000IB	5	574	corpa	MADRID	PENA FRANCISCO JAVIER			237,22							C-- Labor o Labrado secoano
28048A005005820000IL	5	582	corpa	MADRID	ALONSO- MALAGRANZAS CARBERO YOLANDA ANGELES			190,43							C-- Labor o Labrado secoano

C/ GARCÍA DE PAREDES, 65 5ª
28071 - MADRID
TLF.: 91 272 91 33





GOBIERNO DE ESPAÑA

DELEGACIÓN DEL GOBIERNO EN MADRID

ÁREA FUNCIONAL DE INDUSTRIA Y ENERGÍA

Referencia Catastral	POLÍGONO	PARCELA	TÉRMINO MUNICIPAL	PROVINCIA	Propietario	Longitud traza (m)	Ocupación Total Canalización (m2)	Afección Temporal (m2)	Cámara Empalme (ud.)	Ocupación Permanent e Cámara Empalme (m2)	Ocupación Temporal Cámara Empalme (m2)	Traza Perforación dirrífida (m.)	Ocupación permanente Perforación Dirrífida (m ²)	Ocupación Temporal Perforación Dirrífida (m2)	Naturaleza del terreno. Cruzamientos
28048A005005830000IT	5	583	corpa	MADRID	PEÑALVER FERNANDEZ MARIA DE LA O ; FERNANDEZ CARRASCO MARIA DEL CARMEN ; ALONSO PAEZ ENRIQUE ; ALONSO HERMIRA JAVIER		183,99								C-- Labor o Labrado secoano
28048A005003860000IO	5	586	corpa	MADRID	GARCIA BARRANCO BALBINO ALONSO-ALONSO-ANGEL ; CARRERO YOLANDA		209,32								C-- Labor o Labrado secoano
28048A005005870000IK	5	587	corpa	MADRID	MAJAGRANZAS CARRERO MIGUEL FRANCISCO ; ALONSO-ALONSO-ANGEL ; CARRERO MARIA DEL CARMEN		86,27	CAM-06	9,6						C-- Labor o Labrado secoano
28048A005003880000IR	5	588	corpa	MADRID	PEREZ ARAONES JOSE VERDES		197,17	CAM-06	1,5						C-- Labor o Labrado secoano
28048A005006070000IQ	5	607	corpa	MADRID	MONTENEGRO HITTA RAFAEL		139,07								C-- Labor o Labrado secoano
28048A005006080000IP	5	608	corpa	MADRID	LOZANO SANCHEZ EULOGIO	16,48	74,84								C-- Labor o Labrado secoano
28048A005006100000IQ	5	610	corpa	MADRID	PEREZ YEBRA JORGE JUAN		4,89	CAM-06	56,0						E-- Pastos
28048A005006150000IM	5	615	corpa	MADRID	SANCHEZ MARTIN MARIANO		412,76								E-- Pastos
28048A005006180000IR	5	618	corpa	MADRID	PEREZ DORORO MARIA JOSE ; GARCIA DIAZ JAVIER		0,89								C-- Labor o Labrado secoano

C/ GARCÍA DE PAREDES, 65 5ª
28071 - MADRID
TLF.: 91 272 91 33





DELEGACIÓN DEL GOBIERNO EN MADRID

ÁREA FUNCIONAL DE INDUSTRIA Y ENERGÍA

Referencia Catastral	POLÍGONO	PARCELA	TÉRMINO MUNICIPAL	PROVINCIA	Propietario	Longitud traza (m)	Ocupación Total Canalización (m2)	Afección Temporal (m2)	Cámara Empalme (ud.)	Ocupación Permanent e Cámara Empalme (m2)	Ocupación Temporal Cámara Empalme (m2)	Traza Perforación dirrifa (m.)	Ocupación permanente Perforación Dirrigida (m ²)	Ocupación Temporal Perforación Dirrigida (m2)	Naturaleza del terreno. Cruzamientos
28048A005006250000U	5	625	corpa	MADRID	PEÑA GASCUENA DE JUAN HEREDEROS			65,75	CAM-05		44,5				O - Olivos secano
28100A001000010000FQ	1	1	nuevo baztan	MADRID	FRANCISCO HEREDEROS DE; DIEZ GOMEZ FRANCISCO	589,21	1943,74	2655,34				24	85,7	150,0	E - Pastos
28100A001090010000FM	1	9001	nuevo baztan	MADRID	MINISTERIO DE TRANSPORTES, MOVILIDAD Y AGENDA URBANA ; MINISTERIO DE OBRAS PUBLICAS TRANSPORTES Y MEDIO AMBIENTE							17	62,0		VT - Via de comunicación de dominio público
28100A001090020000FO	1	9002	nuevo baztan	MADRID	AYUNTAMIENTO DE NUEVO BAZTAN ; AYUNTAMIENTO DE NUEVO BAZTAN	7,79	25,68	47,01					0,0		VT - Via de comunicación de dominio público
28100A002000060000FG	2	6	nuevo baztan	MADRID	FRANCISCO HEREDEROS DE; DIEZ GOMEZ FRANCISCO	15,73	47,46	71,77	CAM-07	89,1	201,4	23	81,0	150,0	C - Labor o Labradío secano
28100A002000070000FQ	2	7	nuevo baztan	MADRID	FRANCISCO HEREDEROS DE; DIEZ GOMEZ FRANCISCO	848,36	2796,61	3127,38					0,0		E - Pastos
28100A002090030000FP	2	9003	nuevo baztan	MADRID	AYUNTAMIENTO DE NUEVO BAZTAN		0,42	3,52					0,0		VT - Via de comunicación de dominio público
28100A002090040000FL	2	9004	nuevo baztan	MADRID	COMUNIDAD DE MADRID	13,81	48,24	694,39				3	9,8		VT - Via de comunicación de dominio público

C/ GARCÍA DE PAREDES, 65 5º
28071 - MADRID
TLF.: 91 272 91 33

